


## **Lista med lämningstyper och rekommenderad antikvarisk bedömning**

**Version 4.0**



Riksantikvarieämbetet 2014

Box 5405

114 84 Stockholm

[www.raa.se](http://www.raa.se)

[registrator@raa.se](mailto:registrator@raa.se)

### *Förord*

Lämningstypslistan består av en förteckning över de lämningstyper som används för olika kulturhistoriska lämningar i informationssystemet för fornminnen (FMIS). Förteckningen innehåller benämningar, definitioner samt ev. egenskapstyper och egenskapsvärden som kan knytas till lämningstypen. I listan presenteras de sammansatta lämningstyperna på sidan 53.

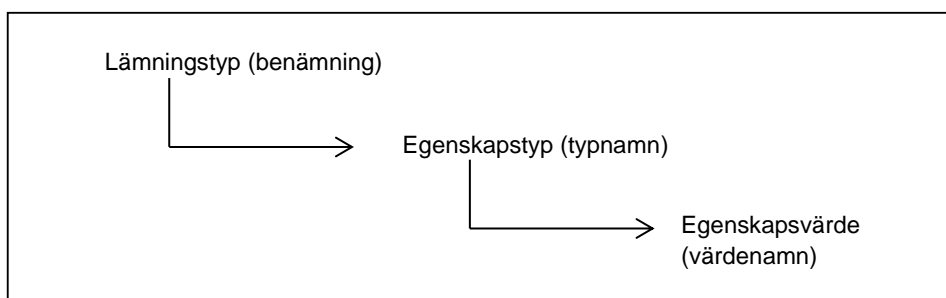
Huvuddelen av lämningstypslistan fastställdes den 24 mars 2003, därefter gjordes smärre justeringar (rättning av stavfel o.dyl.) och våren 2007 togs den enkla lämningstypen Boplats bort och den sammansatta lämningstypen Boplatsområde ändrades till Boplats. Lämningstypen Boplats kan, till skillnad från alla andra lämningstyper, både ha egenskapsvärden och ingående lämningstyper.

Antalet lämningstyper är 162. Detta inkluderar fyra lämningstyper som berör stående byggnader och två lämningstyper som endast ska och har använts i samband med konverteringen av det befintliga digitala materialet.

I januari 2014 träder den nya kulturmiljölagen (1988:950) i kraft. En viktig skillnad gentemot kulturminneslagen är att man nu infört en kompletterande tidsbestämelse, 1850. Detta innebär att lämningar som kan antas ha tillkommit 1850 eller senare, eller fartygslämningar som förlit 1850 eller senare, inte har ett omedelbart skydd enligt kulturmiljölagen. Denna version av lämningstypslistan har därför uppdaterats med Riksantikvarieämbetets rekommendationer för den antikvariska bedömningen. Rekommenderade bedömningar bör användas i de fall dateringen av en lämning inte är känd. Se även *Vägledning från Riksantikvarieämbetet, Fornlämningsbegreppet och fornlämningsförklaring*.

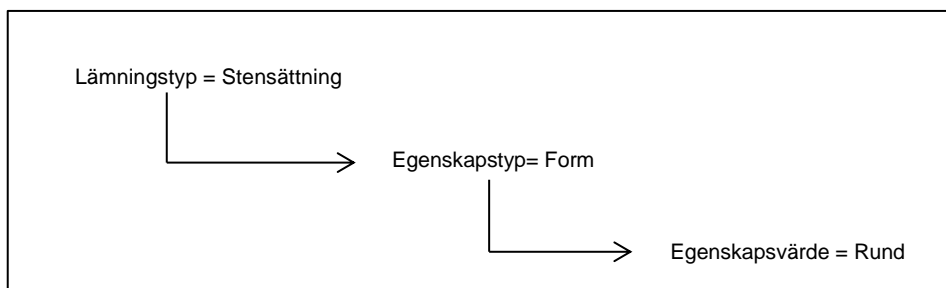
### Begreppsmodell för lämningstyper

Begreppsmodellen för lämningstyper kan grafiskt presenteras så här:



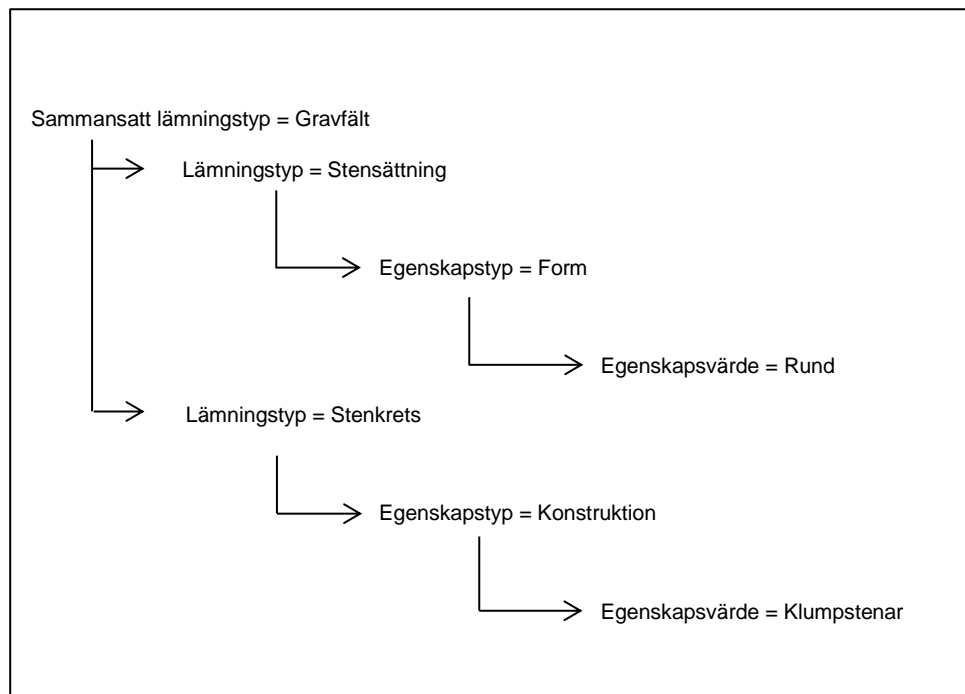
Benämning är namnet på en viss lämningstyp som kan registreras separat. Till lämningstypen kan föras vissa egenskapstyper. Dessa har i sin tur olika värden (egenskapsvärden).

Ett exempel på strukturen är:



Exempel på egenskapstyper är form (rund, kvadratisk m.fl.), material (sten, stål, trä m.fl.), typ av färdväg (hålväg, vägbank m.fl.). Flertalet lämningstyper har inga sökbara egenskapstyper och ett litet fåtal har tre stycken. En del egenskapstyper är flervärda. Flervärd står för att en lämning har två (eller fler) karaktäristika av samma egenskapstyp – dvs. eftersom lämningstypen boplats har den flervärda egenskapstypen fyndmaterial kan man när man registrerar en boplats ange att man hittat flinta, grönsten och kvarts. Vissa typer av lämningar har av hävd kunnat registreras både enskilt och som grupper, både rumsligt och terminologiskt. Ett tydligt exempel är ensamliggande stensättningar kontra stensättningar på ett gravfält. Ofta har dessa grupper väl inarbetade namn, såsom "stensträngssystem" och "gravfält" vilka visar att lämningarna har en viss relation till varandra. Man har också velat hålla samman vissa kombinationer av olika lämningstyper för att visa att de har en relation till varandra, ofta en funktionell relation (t.ex. hyttområde och gruvområde).

Lämningstypslistan ger fortsatt möjlighet att hålla information om enskilda lämningar såväl som grupper av lämningar. Vissa lämningstyper avser en lämningstyp medan andra avser grupper av lämningar av en eller flera lämningstyper. De senare kallas för sammansatta lämningstyper och används alltså för områden med flera lämningar som man bedömer hör samman funktionellt och kronologiskt.



### Lämningstypslista

Under rubriken *Rekommendation* och *Rekommendation gällande samtliga egenskapsvärden* (eller ett visst egenskapsvärde) återfinns Riksantikvarieämbetets rekommendation för den antikvariska bedömningen i de fall det inte går att avgöra om lämningen är tillkommen innan 1850 eller 1850 eller senare.

### Avrättningsplats

*Definition:* Plats där avrättningar verkställdes från medeltid fram till 1800-talets mitt.

*Kommentar:* Rester efter särskilda anläggningar eller konstruktioner kan förekomma. Ofta har de avrättade begravts i omedelbar närhet av avrättningsplatsen. Jfr Begravningsplats enstaka.

*Rekommendation:* Fornlämning.

*Kommentar till rekommendation:* Under 1800-talet skedde de flesta avrättningarna i fångelserna. Enstaka avrättningsplatser är dock använda under 1850-talet (se t.ex. Varnhem 86:1). När dessa avrättningsplatser tillkom är ofta oklart.

### Ballastplats

*Definition:* Plats där ballast (barlast) lossats och ibland även lastats.

*Kommentar:* Ballasten utgjordes av t.ex. sten, sandsäckar, järntackor, slagg, tegel eller flinta.

Ballastplatserna är som regel belägna intill eller i närheten av hamnar.

*Rekommendation:* Övrig kulturhistorisk lämning.

*Kommentar till rekommendation:* Ballastplatser invid hamnar som är identifierbara och bedöms ha använts under en längre tid samt innehåller en större mängd material och/eller föremål bör bedömas som fornlämning. Ballastplatser som använts tillfälligt bör bedömas som övrig kulturhistorisk lämning.

### Begravningsplats

*Definition:* Begravningsplats från historisk tid.

*Kommentar:* Omfattar även kyrkogård som är öde och inte vårdas för sitt ändamål, även om det på kyrkogården finns en kyrka som är i bruk. Avser även enstaka pest-/koleragravar. Avser inte sommargravar från historisk tid. Dessa förs till lämningstypen Begravningsplats enstaka. Jfr även Grav övrig.

*Egenskapstyp:* Typ

*Egenskapsvärden:*

Pest-/kolerakyrkogård
Ödekyrkogård
Övrig

*Rekommendation gällande samtliga egenskapsvärden:* Fornlämning.

*Kommentar till rekommendation:* Begravningsplatser är i de flesta fall möjliga att datera genom historiska kartor, minnesstenar på platsen eller annan skriftlig dokumentation.

### Begravningsplats enstaka

*Definition:* Begravningsplats från historisk tid avsedd för en eller ett fåtal begravning/-ar.

*Kommentar:* Hällgrav/stengrav består vanligen av ett rektangulärt utrymme omgivet av

kantställda hållar och/eller naturliga block, som kan vara övertäckt med en eller flera flata hållar. Hällgrav/stengrav särskiljs från lämningstyperna Stenkistgrav och Stenkammargrav (hällkista) bl.a. genom den geografiska utbredningen. Jordgravar syns vanligen som en rektangulär nedgrävning i marken. Klippgravar/grottgravar är belägna i håligheter i klippor, mellan större block eller under utskjutande klippkanter och överhäng. Själva gravläggningen utgörs ofta av en tråkista, ackja eller urgröpt stock, i vissa fall i kombination med upplagda stenar. Dessa gravtyper förekommer i fjällmiljöer, jordgravar förekommer dessutom även i Norrlands inland. Egenskapsvärdet Övrig används t.ex. för plats där avrättad person begravts, sjömansgravar samt andra platser där en eller ett fåtal personer begravts utanför kyrkogårdar och större begravningsplatser. Avser även de s.k. döingerösen på västkusten (gravrösen över ilandflutna drunknade) som ibland byggts på när förbipasserande slängt dit stenar. Jfr Runristning (i gravkontext) samt Grav övrig.

*Egenskapstyp:* Användning

*Egenskapsvärde:* Sommargrav  
Permanent

*Egenskapstyp:* Typ

*Egenskapsvärde:* Hällgrav/stengrav  
Jordgrav  
Klippgrav/grottgrav  
Övrig

*Rekommendation gällande samtliga egenskapsvärden:* Fornlämning.

### **Bengömma**

*Definition:* Bendeponering med oftast märkekluvna ben i skyddat utrymme, vanligen i skrevor eller mellan stenar.

*Kommentar:* Bengömmor är främst kända i det samiska kulturlandskapet.

*Rekommendation:* Fornlämning.

### **Bergshistorisk lämning övrig**

*Definition:* Lämningar knutna till bergshantering som inte kan inlemmas under andra lämningstyper, t.ex. försvar, gråbergsvarp/skrotstenschög, handskrädningshögar, platser för vaskning, bokningsverk (krossning av malmen till lämplig storlek), skrädhus och anrikningsverk. Avser även vissa lämningar (hjulgravar, kolupplag, malmupplag) i de fall dessa inte kan knytas till specifik verksamhet (t.ex. blästplats, gruvdrift, hammare, hytta, kvarn, träindustri).

*Kommentar:* Jfr Blästbrukslämning, Dammvall, Dike/ränna, Gruvhål, Hammare/smedja, Hyttlämning, Kolningslämning, Smideslämning, Träindustri, Uppfordringsanläggning samt Blästplats, Gruvområde, Hammarområde, Hytt- och Hammarområde, Hyttområde, Metallindustri/järnbruk.

*Egenskapstyp:* Typ

*Egenskapsvärde:* Gråbergsvarp  
Hjulgrav  
Kolupplag  
Malmupplag  
Skrädnings- och anrikningsanläggning

### Övrig

*Rekommendation gällande samtliga egenskapsvärden:* Fornlämning.

*Kommentar till rekommendation:* För att bedömas som fornlämning bör ett kronologiskt och funktionellt samband finnas med annan fornlämning, t.ex. ett gruvområde, alternativt en säker datering till före 1850, förutsatt att lagens rekvisit är uppfyllda.

### Bildristning

*Definition:* Ristade, huggna, knackade eller slipade bilder av järnålderskaraktär eller medeltida karaktär.

*Kommentar:* Omfattar bilder i fast håll, på rest sten eller block. Egenskapsvärdet Bildsten används för bildframställningar som huggits eller ristats på en sten, ofta kalksten, vanligen med en karaktäristisk svampliknande form. Normalt är endast den ena sidan ornerad, längs denna sidas kanter finns ofta en bård, vanligen i knutbandsornamentik. Motiven i övrigt varierar, från enstaka geometriska figurer till sammansatta bildscener. Från sen vikingatid finns bildstenar med korsmärkta runslingor (minnesinskrifter). Bildstenar förekommer i huvudsak på Gotland men är även kända från andra landskap. Tidigmedeltida gravhällar med bilder samt s.k. eskilstunakistor registreras under lämningstypen Runristning (i gravkontext). Jfr även Hällristning, Ristning, medeltid/historisk tid.

*Egenskapstyp:* Typ

*Egenskapsvärde:*

- Bildsten
- Bildsten runristad
- Övrig

*Rekommendation:* Fornlämning.

*Kommentar till rekommendation:* Uppfyller alltid rekvisiten och har alltid tillkommit innan 1850.

### Björngrav

*Definition:* Begravningsplats för björnben.

*Kommentar:* Hela och/eller märgkluvna björnben.

*Rekommendation:* Fornlämning.

*Kommentar till rekommendation:* Uppfyller alltid rekvisiten och har alltid tillkommit innan 1850.

### Blästbrukslämning

*Definition:* Lämning efter blästbruk (lågteknisk järnframställning).

*Kommentar:* Avser lämningar efter olika moment i järnframställningen. Egenskapsvärdet Blästerugn används för lämning efter ugn för framställning av järn främst ur sjö- och myrmalm men även ur rödjord. Fällsten används för sten använd som städ för primärsmide (avlägsnande av slagg) av järnlupp. Fällstenen har oftast en flat oavsida och bär spår av bearbetning och slagg. Malmupplag används för upplagsplats för malm eller rödjord. Rostningsplats används för yta för rostning av malm (upphettning för avlägsnande av föroreningar, framförallt svavel). Rostningsplatsen på en blästplats är oftast iakttagbar genom kraftigt rödfärgad jord. Den rostade malmen är magnetisk, till skillnad från den



orostade. Blästslogg har ofta kallats primitiv slagg i äldre beskrivningar och senare i regel betecknats som lågteknisk slagg. Jfr Bergshistorisk lämning övrig samt Smideslämning.

Egenskapstyp: Typ

Egenskapsvärde: Blästerugn  
Fällsten  
Malmupplag  
Rostningsplats  
Slagg/Slaggvarp

*Rekommendation:* Fornlämning.

*Kommentar till rekommendation:* Uppfyller alltid rekvisiten och har alltid tillkommit innan 1850.

### **Boplats**

*Definition:* Plats där man under förhistorisk tid vistats och där föremål, råämnen för bearbetning, byggnadslämningar, byggmaterial och/eller avfall lämnats kvar på marken.

*Kommentar:* Ibland bildas tjocka lager, med inblandning av sot och kol. För dessa lämningar används även egenskapsvärdet kulturlager. Jfr Fyndplats. De ingående lämningarna ska ha bedömts höra samman kronologiskt och funktionellt. Avståndet mellan lämningarna ska inte överstiga 20 meter.

*Egenskapstyp:* Fyndmaterial (flervärd)

*Egenskapsvärden:* Ben/horn  
Bränd lera/lerklining  
Flinta  
Glas  
Grönsten  
Hälleflinta  
Keramik  
Kulturlager  
Kvarts  
Kvartsit  
Metall  
Skiffer  
Skärvsten  
Trä  
Övrig bergart/mineral  
Övrigt

*Ingående lämningstyper:* Blästbrukslämning, Boplatsgrop, Boplatslämning övrig, Boplatsvall, Brunn/kalkkälla, Brytningsyta, Husgrund förhistorisk/medeltida, Hägnad, Härd, Kokgrop, Smideslämning, Stenröjd yta, Stalotomt, Skärvstenshög, Terrassering, Tomtning.

*Rekommendation:* Fornlämning.

*Kommentar till rekommendation:* Uppfyller alltid rekvisiten och har alltid tillkommit innan 1850.

**OBS! Lämningstypen Boplats kan, till skillnad från alla andra lämningstyper, både ha ingående lämningstyper och egenskapsvärden.**

**Boplatsgrop**

*Definition:* Nedgrävning i marken. Det uppgrävda materialet återfinns vanligen som en vall kring gropen.

*Kommentar:* Boplatsgropar skiljs från kokgropar genom att de saknar skärvestenspackning i eller under bottenplanet. Boplatsgroparnas funktion är inte entydigt känd. De kan ha nyttjats för förvaring, matberedning eller dylikt. En del gropar i klapper i maritim miljö har använts för framställning av sillolja/tran. Sådana gropar registreras under Kemisk industri (Sillsalteri/trankokeri). Jfr Boplatsvall, Fångstgrop, Förvaringsanläggning, Kokgrop. *Egenskapstyp:* Form

*Egenskapsvärden:*

- Kvadratisk
- Oregelbunden
- Oval
- Rektangulär
- Rund
- Övrig

*Egenskapstyp:* Terräng

*Egenskapsvärde:* I klapper

*Rekommendation:* Fornlämning.

*Kommentar till rekommendation:* Uppfyller alltid rekvisiten och har alltid tillkommit innan 1850.

**Boplatslämning övrig**

*Definition:* Avser enstaka förhistoriska boplatslämningar som inte kan föras till andra lämningstyper.

*Kommentar:* Används för t.ex. enstaka stolphål som inte ingår i andra lämningstyper, t.ex. husgrund eller förvaringsanläggning. Jfr Boplats, Boplatsgrop, Boplatsvall, Husgrund förhistorisk/medeltida, Hård, Kokgrop, Skärvestenshög, Terrassering.

*Rekommendation:* Fornlämning.

*Kommentar till rekommendation:* Uppfyller alltid rekvisiten och har alltid tillkommit innan 1850.

**Boplatsvall**

*Definition:* Vall som helt eller delvis omger eller avgränsar en oftast försänkt yta.

*Kommentar:* Används för olika vallformiga anläggningar. De kan ha varit bostadshus, förvaringsanläggningar m.m. Skärvesten och annat boplatsmaterial kan förekomma främst i vallen men även i bottenplanet. I arkeologisk litteratur förekommer olika beteckningar, t.ex. skärvestensvallar, hyddbottnar och hyddgrunder. Jfr Boplatsgrop, Kokgrop.

*Egenskapstyp:* Form

*Egenskapsvärde:*

- Kvadratisk
- Oregelbunden
- Oval
- Rektangulär
- Rund

## Övrig

*Egenskapstyp:* Terräng

*Egenskapsvärde:* I klapper

*Rekommendation:* Fornlämning.

*Kommentar till rekommendation:* Uppfyller alltid rekvisiten och har alltid tillkommit innan 1850.

**Borg**

*Definition:* Område avgränsat av olika kombinationer av murar, jordvallar, vallgravar, och/eller palissader samt innanför eller i anslutning till avgränsningarna, torn- och/eller husgrunder m.m.

*Kommentar:* Avser lämningar som dateras till medeltid och 1500-tal (jfr Fästning/skans). Finns vanligen på näs, uddar, halvöar eller öar och omges på någon sida av vatten. Används även för kastaler samt lämningar efter befästa gårdar, där försvarselementen sannolikt har utgjorts av murar/vallar och/eller vallgrav och eventuellt ett torn.

*Rekommendation:* Fornlämning.

*Kommentar till rekommendation:* Uppfyller alltid rekvisiten och har alltid tillkommit innan 1850.

**Bro**

*Definition:* Byggnadsverk som leder väg, järnväg, kanal eller vattenledning etc. över ett hinder, såsom korsande väg, järnväg, vattendrag eller ravin.

*Kommentar:* Avser äldre stenvälvbroar men även större och äldre träbroar. Avser inte kavelbroar, dessa återfinns under Färdväg. Avser även viadukt och akvedukt. Broar som utgör byggnadsminnen nyregistreras inte.

*Egenskapstyp:* Konstruktion

*Egenskapsvärde:* Valv  
Övrig

*Egenskapstyp:* Material (flervärd)

*Egenskapsvärde:* Sten  
Stål  
Trä  
Övrig

*Rekommendation gällande samtliga egenskapsvärden:* Övrig kulturhistorisk lämning.

*Kommentar till rekommendation:* Stenvälvbroar som kan antas vara äldre än 1850 och uppfyller lagens rekvisit kan bedömas som fornämning. För att rekvisitet "varaktigt övergiven" ska anses vara uppfyllt får inte bron användas alls, ej heller för gångtrafik. Övriga typer av broar bedöms inte som fornämning.

**Brott/täkt**

*Definition:* Fyndighet av råvara som utnyttjats för utvinning eller insamling.

*Kommentar:* Avser såväl förhistoriska täkter och stembrott som historiska. Eventuella anläggningar och konstruktioner, t.ex. torkställningar för torv,

beskrivs under denna lämningstyp men registreras inte separat. Jfr Brytningsyta, Flintgruva, Gruvhål.

*Egenskapstyp:* Material

*Egenskapsvärde:*

- Fältspat
- Granit
- Kalksten
- Kvarts
- Lera
- Märgelgrav
- Sand/grus
- Sandsten
- Skalgrus
- Torv
- Övrigt

*Rekommendation gällande samtliga egenskapsvärden:* Övrig kulturhistorisk lämning.

*Kommentar till rekommendation:* Många brott och täkter har fortsatt att brukas in i sen tid och äldre spår kan ha kommit att utplånas. Dessa bedöms då generellt som övrig kulturhistorisk lämning. Kvarnstensbrott och täljstensbrott m.m. med kvarsittande ämnen till kvarnstenar och kärl etc. bör bedömas som fornlämning om man kan anta att de tillkommit innan 1850.

### **Brunn/kalkälla**

*Definition:* Grävt hål i marken för åtkomst till färskvatten eller ställe där grundvatten naturligt tränger fram ur jorden.

*Kommentar:* Brunnar har vanligen väggkonstruktioner av sten eller flätverk av trädgrenar för att förhindra att brunnen slammar igen eller rasar samman. Brunnar påträffas bl.a. vid markarbeten, t.ex. arkeologiska undersökningar. Naturliga kalkällor har ibland fördjupats, rensats eller förstärkts vid kanten. Kalkälla avser främst sådana som nyttjats vid viste, boplatser eller bebyggelse. Avser inte kalkällor med tradition om källkult (jfr Källa med tradition).

*Egenskapstyp:* Typ

*Egenskapsvärde:*

- Brunn
- Kalkälla

*Rekommendation:* Övrig kulturhistorisk lämning.

*Kommentar till rekommendation:* För att bedömas som fornlämning bör ett funktionellt och kronologiskt samband finnas med annan fornlämning alternativt en säker datering till före 1850, förutsatt att lagens rekvisit är uppfyllda. (Brunnar ingår dock oftast i en tomt och då utan "egen" registrering.) Kalkällor bedöms vanligen inte som fornlämning, samband med t.ex. ett viste, kan dock vara avgörande för bedömning av ålder och antikvarisk status.

### **Brytningsyta**

*Definition:* Spår efter yttlig brytning av bergart eller mineral för tillverkning av redskap m.m. under förhistorisk tid.

*Kommentar:* Avser inte mer omfattande brytning av flinta. Sådana lämningar förs till lämningstypen Flintgruva. Jfr även Brott/tåkt.

*Egenskapstyp:* Material

*Egenskapsvärde:* Kwarts/kvartsit  
Övrig

*Rekommendation:* Fornlämning.

### **Bytomt/gårdstomt**

*Definition:* Lämningar efter skattlagd eller mantalssatt bebyggelseenhet.

*Kommentar:* Indikeras av kulturlager, husgrunder eller andra lämningar. Avser även lämningar efter nybyggen, kolonat och kronolägenheter som skattlagts. Jfr Fäbod, Husgrund, historisk tid, Lägenhetsbebyggelse.

*Rekommendation:* Bytomt eller gårdstomt som är varaktigt övergiven, dvs. inte längre bebyggd, och har ingått som ett led i en primär, agrar kolonisations- och uppodlingsprocess bedöms som fornlämning. Tomter som flyttats ut från en bytomt i samband med laga skifte bör bedömas som övrig kulturhistorisk lämning.

*Kommentar till rekommendation:* Bedömningen av huruvida tomten är övergiven eller ej kan variera beroende på om bebyggelsen har utgjorts av *ensamgård*, *reglerad by*, *agglomererad by* eller s.k. *spridd bybildning*. Består den övergivna tomten av en *ensamgård* registreras den alltid som fast fornlämning. För en *reglerad by*, där gårdstomterna ligger intill varandra på en gemensam sammanhållen bytomt, måste hela den sammanhållna bytomten vara övergiven för att de enskilda tomterna skall registreras som fornlämning. En *agglomererad by*bebyggelse innebär att vissa gårdar ligger intill varandra medan andra ligger spridda inom den forna inägomarken utan direkt kontakt med övriga gårdar. För de tomter som ligger intill varandra gäller att samtliga måste vara övergivna för att de ska kunna registreras som fornlämningar. Övriga gårdstomter som ligger spridda bedöms som övergivna oavsett om de andra tomterna är övergivna eller ej. En by med *spridd* bebyggelse innebär att samtliga gårdstomter ligger utspridda utan direktkontakt med någon av de andra tomterna. I dessa fall bedöms en övergiven gårdstomt som fornlämning oavsett om de andra är övergivna eller ej.

Detta innebär alltså att det är det sammanhängande kulturlagret inkl. synliga lämningar som bedöms som fornlämning.

### **Båtlämning**

*Definition:* Stenröjd uppdragningsplats för båt, på långsidorna oftast begränsad av stenrader eller stenvallar.

*Kommentar:* Ibland kan båtlämningen utgöras av en urgrävning i stranden. Avser även s.k. naust, lämningar efter förhistoriska båthus. De är oftast större än båtlämningarna och har legat på land.

*Rekommendation:* Fornlämning.

*Kommentar till rekommendation:* Båtlämning bedöms som fornlämning om den är uppgrundad. Båtlämning som inte är uppgrundad bedöms som övrig kulturhistorisk

lämning, då uppgrundning genom landhöjning är avgörande för bedömning av ålder och övergivenhet. Har ofta samband med fiskelägen. Avser även s.k. naust.

### Dammvall

*Definition:* Vall uppförd i avsikt att kunna ansamla eller magasinera vatten i en grävd damm eller naturlig sänka.

*Kommentar:* Avser vallar uppförda i samband med t.ex. metallframställningsplatser, kvarnlämningar eller annan industriell verksamhet men även för flottning och till översilningsmarker.

*Rekommendation:* Övrig kulturhistorisk lämning.

*Kommentar till rekommendation:* För att bedömas som fornlämning bör ett funktionellt och kronologiskt samband finnas med annan fornlämning eller annan verksamhet som tillkommit för 1850, alternativt en säker datering till för 1850 förutsatt att lagens rekvisit är uppfyllda.

### Depåfynd

*Definition:* Fyndplats för ett eller flera föremål som kan antas ha medvetet lagts ned på platsen.

*Kommentar:* Gäller inte sentida fynd. Jfr Fyndsamling, Fyndplats.

*Rekommendation:* Fornfynd om äldre än 1850.

*Kommentar till rekommendation:* Depåfynd kan inte bedömas som fornlämning utan regleras enligt 2 kap. 3-5 §§ KML. (Platsen för ett depåfynd registreras som Övrig kulturhistorisk lämning i FMIS.)

### Dike/ränna

*Definition:* Grävd ränna eller dike.

*Kommentar:* Omfattar t.ex. grävda rännor för vatten till eller ifrån en kraftstation, samt diken för torrläggning eller bevattning. Avser även mer omfattande bevattningskanaler. Vissa diken/rännor ingår som konstruktioner i andra lämningstyper, t.ex. vattenrännor i anslutning till hyttlämningar och kvarnar och skall då inte registreras separat.

*Egenskapstyp:* Typ

*Egenskapsvärde:*

- Bevattning
- Dränering
- Kraftutvinning
- Övrig

*Rekommendation gällande samtliga egenskapsvärden:* Övrig kulturhistorisk lämning.

*Kommentar till rekommendation:* Rännor för kraftutvinning bedöms som fornlämning i de fall ett kronologiskt och funktionellt samband med annan fornlämning finns, t.ex. en hytta.

### Drag

*Definition:* Transportsträcka på land mellan två farbara vatten, över vilken båtar har dragits eller burits förbi forsar eller andra hinder.

*Kommentar:* Ett drag kan synas som t.ex. en hålvägsliknande ränna med infodringar i sten eller trä.

*Rekommendation:* Fornlämning.

### **Fartygs-/båtlämning**

*Definition:* Farkost som förolyckats, övergivits eller sänkts.

*Kommentar:* Avser alla farkoster (även stockbåtar), oavsett storlek, som kan användas för transporter på vatten.

*Rekommendation:* Övrig kulturhistorisk lämning.

*Kommentar till rekommendation:* Bedöms som fornlämning om förlist före 1850. För att bedömas som fornlämning måste lämning och position säkerställas.

### **Flatmarksgrav**

*Definition:* Förhistorisk grav utan idag synlig markering ovan jord.

*Kommentar:* Jfr Begravningsplats enstaka (Jordgrav).

*Rekommendation:* Fornlämning.

*Kommentar till rekommendation:* Uppfyller alltid rekvisiten och har alltid tillkommit innan 1850.

### **Flintgruva**

*Definition:* Plats för brytning av flinta under förhistorisk tid.

*Kommentar:* Flintgruvorna har i regel inga synliga spår ovan mark utan påträffas vid markarbeten, t.ex. arkeologiska undersökningar. Jfr Brytningsyta, Brott/täkt.

*Rekommendation:* Fornlämning.

*Kommentar till rekommendation:* Uppfyller alltid rekvisiten och har alltid tillkommit innan 1850.

### **Flottningsanläggning**

*Definition:* Lämningar och spår efter timmerflottning i vattendrag och på land.

*Kommentar:* En stor mängd olika lämningar hör samman med flottningen, t.ex. dykdalber (förankringsanordning med hjälp av vilken timmersläp spelades hem över öppet vatten), flottningsrännor, vattenledare (också kallade ledarmar och ledare), stenkistor, styrkistor, buntverk, strandskoningar, dammar och kanaler, sorteringsverk/skiljen, rensningar, länsar/timmerbommar, timmeravlägg, spel, sjunktimmer, båthus och kojor m.m. Sådana typer av lämningar som även förekommer i andra sammanhang än flottning och som har egen lämningstyp registreras alltid under denna. Jfr Husgrund, historisk tid (flottning), Dammvall, Förtöjningsanordning (varpring/moring) samt Område med flottningsanläggningar.

*Egenskapstyp:* Typ

*Egenskapsvärde:*

Ränna

Stenkista

Strandskoning

Vattenledare

Övrig

*Rekommendation:* Övrig kulturhistorisk lämning.

### Flygplan

*Definition:* Lämning efter flygplan eller annan luftburen farkost som används för transport av människor, varor och vapen.

(Kommer att byta beteckning till Luftfarkost. Se denna lämningstyp.)

*Rekommendation:* Övrig kulturhistorisk lämning

### Fornborg

*Definition:* Befäst anläggning från förhistorisk tid och tidig medeltid.

*Kommentar:* Avser dels en terränganpassad sten- eller jordvall jämte naturliga avspärrningar i krönläge vilka helt avgränsar ett område, dels en vanligen rundad eller oval sten- och/eller jordvall (ringvall), ibland kombinerad med vallgrav, anlagd på plan eller flack mark, vilken helt avgränsar ett område. Jfr Vallanläggning.

*Egenskapstyp:* Terräng

*Egenskapsvärde:* Krönläge  
Lågland

*Rekommendation:* Fornlämning.

*Kommentar till rekommendation:* Uppfyller alltid rekvisiten och har alltid tillkommit innan 1850.

### Fornlämningsliknande bildning

*Definition:* Naturbildning med fornlämningsliknande utseende.

*Kommentar:* Bildningar är formade av naturen.

*Rekommendation:* Ej kulturhistorisk lämning.

### Fornlämningsliknande lämning

*Definition:* Lämning med fornlämningsliknande utseende.

*Kommentar:* Lämningar är skapade av människan.

*Rekommendation:* Övrig kulturhistorisk lämning.

### Fossil åker

*Definition.* Varaktigt övergiven åkermark, formad genom äldre tiders brukningsmetoder.

*Kommentar:* Med "fossil" avses en i terrängen synlig övergiven fas i odlingslandskapets framväxt. Åkermarken kan begränsas av t.ex. hak, terrasskanter eller diken. En svedja är ett specialfall av fossil åker i och med att inga (tydliga) former uppstår. Svedjor är normalt omöjliga att se med blotta ögat. Avgränsningar kan oftast ske endast med hjälp av en äldre lantmäterikarta eller efter en arkeologisk undersökning. Omfattar även åkermark som fortfarande används om spåren efter äldre tiders bruk är mycket tydliga. Enstaka röjningsrösen registreras under lämningstypen Röjningsröse.

*Egenskapstyp:* Form

*Egenskapsvärde:* Bandformig  
Blockformig  
Oregelbunden  
Övrig



*Egenskapstyp: Profil*

*Egenskapsvärde:* Plan  
Ryggad/välvd  
Skålad  
Övrig

*Egenskapstyp: Typ*

*Egenskapsvärde:* Rönjningsröseområde  
Svedja

*Rekommendation:*

**Bandformig åker** bedöms som fornlämning om åkerytan har en plan eller svagt konkav profil och är avgränsad av terrasskanter, stensträngar eller vallar.

Bandformig åkeryta (bandparcell) med regelbundet välvd profil representerar ofta en ålderdomlig och utdöd teknik men har varit i bruk in på 1900-talet. Bedömning måste göras utifrån det enskilda fallet och historiska kartor kontrolleras.

Bandformig åkeryta (bandparcell) med oregelbundet välvd profil har sannolikt generellt tillkommit under 1800- och 1900-talet och bedöms som övrig kulturhistorisk lämning.

Ryggade åkrar (bandparceller) bedöms generellt som fornlämning. Får inte blandas ihop med sentida välvda åkrar.

Bandparceller, plana och avgränsade av diken eller slutfåror bedöms som övrig kulturhistorisk lämning.

**Blockformig åker** bedöms som fornlämning om åkerytan har plan eller konkav profil och

är avgränsad av terrasskanter, stensträngar eller vallar.

Blockformig åkeryta (blockparcell), plan och avgränsad av terrasskanter, bedöms som fornlämning om åkern bedöms vara av äldre slag som t.ex. åker på ett ödesböle eller parcell av bronsålderstyp.

Blockparceller och oregelbundna parceller som är plana och avgränsade av diken och slutfåror kan inte uppfattas som äldre tiders bruk och bedöms i allmänhet som övriga kulturhistoriska lämningar.

**Oregelbunden** åkeryta bedöms som fornlämning om åkerytan har plan eller konkav profil och är avgränsad av terrasskanter, stensträngar eller vallar.

**Rönjningsröseområden:** Rönjningsröseområden (av hackerörstyp) bedöms generellt som

fornlämning. Detta gäller även för sådana rönjningsröseområden som bedöms som medeltida.

**Svedjor:** Svedjor bedöms normalt som övrig kulturhistorisk lämning

beroende på svårigheter med avgränsning etc. Svedjekol kan blandas ihop med skogsbrandlager. Svedjor har brukats in på 1900-talet.

**Plöjda åkrar.** Åkrar som brukats med plog är ofta måttligt steniga och framträder genom synliga slutfåror eller plogskär i sluttningar. Troligen har plojen använts på mer lättbrukade marker ända från vikingatid till nutid. Dragdjur användes på vissa håll ända fram till mitten av 1900-talet, för att sedan ersättas med traktor. I takt med effektivisering och ökad mekanisering alltsedan storskiftet har plöjda åkrar ofta rätats ut, varvid större eller mindre åkerflikar övergetts för att sen övergå i skog eller hagmark. Bortrationaliserade åkerpartier av denna typ bedöms vanligen inte som fornlämning även om de kronologiskt kan gå tillbaka till tiden för storskifte.

För ytterligare upplysningar kring bedömning av fossil åker hänvisas till Gren, Leif. *Fossil åkermark*. Äldre tiders jordbruk – spåren i landskapet och de historiska sammanhangen. Fornlämningar i Sverige 1. Riksantikvarieämbetet 1997.

### Fyndplats

*Definition:* Fyndplats för enstaka eller fåtal föremål/artefakter från förhistorisk tid, medeltid eller äldre historisk tid.

*Kommentar:* Avser plats för fynd som man kan anta inte medvetet deponerats på platsen och/eller där det påträffats för få fynd för att området ska kunna bedömas som boplats. Avser inte sentida fynd. Platsen bör kunna bestämmas till gård eller by. Jfr Boplats, Depåfynd, Fyndsamling.

*Egenskapstyp:* Fyndmaterial (flervärd)

*Egenskapsvärde:*

- Ben/horn
- Bränd lera/lerklining
- Flinta
- Glas
- Grönsten
- Hälleflinta
- Keramik
- Kvarts
- Kvartsit
- Metall
- Skiffer
- Skärvsten
- Slagg
- Övrig bergart/mineral
- Övrigt

*Rekommendation:* Övrig kulturhistorisk lämning.

*Kommentar till rekommendation:* Fyndplats kan aldrig bedömas som fornlämning.

### Fyndsamling

*Definition:* Föremål/artefakter från förhistorisk eller historisk tid.

*Kommentar:* Avser ett eller flera föremål utan tillräckliga uppgifter om fyndplats. Jfr Fyndplats och Depåfynd. Avser samlingar hos privatpersoner såväl som samlingar på hembygdsgårdar.

*Rekommendation:* Övrig kulturhistorisk lämning.

*Kommentar till rekommendation:* Fyndplats kan aldrig bedömas som fornlämning.

### Fyr

*Definition:* Lämning efter anordning för att vägleda sjöfarten genom att markera t.ex. inlopp och skärgårdsleder med olika ljuskällor eller andra signaler.

*Kommentar:* Fyrar som utgör byggnadsminnen nyregistreras inte.

*Rekommendation:* Övrig kulturhistorisk lämning.

*Kommentar kring antikvarisk bedömning:* Lämningar efter fyrar kan i allmänhet dateras till före eller efter 1850.

### Fångstanläggning övrig

*Definition:* Lämning efter anläggning för fångst av djur och insamling av ägg.

*Kommentar:* Avser fångstanläggningar som inte kan registreras under andra lämningstyper. Jfr Fångstgrop, Fångstgård. Fasta fisken (fasta fiskeanläggningar) är i de flesta fall en

anläggning byggd som en spärr med ledarmar, som leder fisken in i "fångstsäckar" eller fasta "fångstrum". Byggnadsmaterial kan exempelvis vara timmer, pålar/störor, ris, stenar eller en kombination av dessa material. Ibland är fiskeanläggningar svåra att skilja från lämningar efter spärranordningar och broar. Byggnadsmaterialet i en fiskeanläggning bör dock generellt vara av klenare dimensioner än det i en spärranordning eller bro.

Fågelfångstanläggning avser vanligen lämningar efter fångst av skogsfågel.

Fågelfångstanläggningar kan utgöras av en eller flera rader av stenar i ett eller flera skikt med öppningar för snaror eller av på rad liggande eller spridda stenrösen i vilka störor med fångstnät eller snaror varit placerade. Egenskapsvärdet övrig används för t.ex. giller, anläggning för självsrott, snarstig, flak, tana samt även anläggning för äggtäkt, såsom äggningsholk och värphåla. Avser även t.ex. äldre notvarp eller andra platser som utifrån skriftligt källmaterial eller muntlig tradition utpekats som plats för återkommande fiske.

*Egenskapstyp:* Typ

*Egenskapsvärde:* Fast fiske  
Fågelfångstanläggning  
Övrig

*Rekommendation för fast fiske och fågelfångstanläggning:* Fornlämning

*Rekommendation för egenskapsvärdet övrig:* Övrig kulturhistorisk lämning.

*Kommentar kring antikvarisk bedömning:* Egenskapsvärdet Övrig avser lämningar av typen giller, holkar, flak, tanor, fällor m.m. som vanligen dateras från 1850 eller senare.

### Fångstgrop

*Definition:* Grävd fallgrop för fångst av varg, älg och ren samt, i undantagsfall, för räv och björn.

*Kommentar:* Jfr Boplatsgrop, Fångstanläggning övrig, Kokgrop.

*Egenskapstyp:* Bytesdjur

*Egenskapsvärde:* Varg  
Älg/ren  
Övrig

*Egenskapstyp:* Form

*Egenskapsvärde:*                   Kvadratisk  
  Oregelbunden  
  Oval  
  Rektangulär  
  Rund  
  Övrig

*Rekommendation:* Fornlämning.

### **Fångstgård**

*Definition:* Slutet anläggning, dvs. en inhägnad gård, för fångst av vilda djur.

*Kommentar:* Vanligen för fångst av varg. Uttrycket "älggård" förekommer på vissa håll i landet, men då avses i allmänhet fångstgropssystem, som förs till annan lämningstyp. Jfr Fångstanläggning övrig.

*Egenskapstyp:* Bytesdjur

*Egenskapsvärde:*                   Varg  
  Övrig

*Rekommendation:* Fornlämning.

*Kommentar till rekommendation:* Egenskapsvärdet Övrig avser fångstgårdar för räv och kan ofta dateras till 1850 eller senare och bedöms då som Övrig kulturhistorisk lämning.

### **Fäbod**

*Definition:* Lämning efter utmarksbebyggelse till gård eller by avsedd för säsongsvist utnyttjande av sommarbete och ibland även för odling.

*Kommentar:* Lämningar efter en fäbod kan bestå av husgrunder inklusive en öppen yta (en fäbodvall), som i vissa fall har varit ett inhägnat område. Även övergivna åkrar, röjningsrösen och stenröjda ytor kan ingå eller ansluta till fäboden. Jfr Bytomt/gårdstomt, Husgrund, historisk tid.

*Rekommendation:* Fornlämning

*Kommentar till rekommendation:* För att bedömas som varaktigt övergiven bör inte några stående byggnader finnas kvar på fäboden. Lämningar efter fäbodan som tillkommit 1850 eller senare bedöms som Övrig kulturhistorisk lämning liksom fäbodan som tillkommit i samband med laga skifte om detta har genomförts före 1850. Fäbodan där husen står kvar men har övergått i annan användning (jaktstugor m.m.) bör bedömas som övrig kulturhistorisk lämning oavsett tillkomsttid.

### **Färdväg**

*Definition:* Äldre stig, väg och järnväg.

*Kommentar:* Avser t.ex. pilgrimsvägar, kyrkvägar och fäbodvägar/-stigar (buvägar) men även hålvägar, kavelbroar samt äldre vägbankar och banvallar. Avser inte brukningsväg/markväg, inte heller färdvägar till sjöss. Hålvägar har uppstått genom att en "ränna" nöts upp genom användning och vattenerosion. Hålvägar är vanligast i lätteroderad och sluttande mark. Kavelbro utgörs av en rad runda eller kluvna slanor/stockar lagda intill varandra tvärs över vägen/stigen för att uppnå bärighet för

transport över t.ex. sank mark. Ibland är kavelbrons slanor lagda på underliggande stockar i vägens riktning. Vägbank används för äldre vägsträckning som är uppbyggd till en bank av sand, ris, slanor, grus, sten etc. Markerad led används för övergiven led markerad med t.ex. stenrosen eller bläckade träd. Jfr Bro.

*Egenskapstyp:* Typ (flervärd)

*Egenskapsvärde:*

- Hålväg
- Järnväg/banvall
- Kavelbro
- Markerad led
- Vägbank
- Övrig

*Egenskapstyp:* Användning

*Egenskapsvärde:*

- Fäbodväg/-stig
- Fägata
- Kyrkväg/-stig
- Landsväg
- Pilgrimsled/-väg
- Övrig

*Rekommendation:* För hålvägar är rekommendationen att de bedöms som fornlämning. Övriga typer, dvs. järnväg/banvall, kavelbro, markerad led och vägbank samt övriga bör bedömas som övrig kulturhistorisk lämning, oavsett användning.

*Kommentar till rekommendation:* Färdvägar av ålderdomlig typ och konstruktion som har utgjort del av det allmänna vägnätet eller har fungerat som t.ex. fäbodstigar eller kvarnvägar, bedöms som fornlämning om de har ålderdomliga särdrag, t.ex. om det är en hålväg eller vägbank av ålderdomlig typ, dvs. en väg som har tillkommit genom äldre tiders bruk.

För förhistoriska eller medeltida vägar kan sträckningen mellan bygder, förbi runstenar och gravmonument osv. vara avgörande för den antikvariska bedömningen.

För att kunna bedömas som varaktigt övergiven får inte vägen användas alls, inte heller för gångtrafik.

Järnvägar och banvallar bedöms aldrig som fornlämning. Sveriges första järnväg för person- och godstrafik var Frykstaban mellan Fryken och Klarälven som invigdes 1850. Det förekommer att järnvägsspår finns inom t.ex. hytt- och gruvområden som bedömts som fornlämning. Inte heller i dessa fall utgör järnvägen fornlämning.

### **Fästning/skans**

*Definition:* System av bastioner, murar, jordvallar, vallgravar, byggnader etc., både permanent och tillfälligt besatta.

*Kommentar:* Avser lämningar som huvudsakligen dateras till 1600-1900-tal (jfr Borg). Innefattar förutom fästningar och skansar, även fältläger och härläger. Fältläger används för en enkel vall som lagts upp av trupp, som slagit läger i krigs- eller fredstid. Även mer omfattande härläger som upprättats i krigstid återfinns i denna lämningstyp, även om de inte förefaller ha varit befästa.

*Egenskapstyp:* Typ

*Egenskapsvärde:* Fästning  
Skans  
Övrig

*Rekommendation:* Fornlämning.

### **Förtöjningsanordning**

*Definition:* Markfast sten eller anordning, på land eller i vatten, vid vilken båtar har förtöjts.

*Kommentar:* En förtöjningssten består av en obearbetad sten. Förtöjningsstenar förekommer ofta vid båtlänningar. Varpringar och moringar är en i fast berg, eller i ett grovt block, islagen ringbult med järnring. Varpringar förekommer oftast utmed svårframkomliga sund och moringar vid naturhamnar. Jfr även Flottningsanläggning.

*Egenskapstyp:* Typ

*Egenskapsvärde:* Förtöjningssten  
Varpring/moring  
Övrig

*Rekommendation:* Övrig kulturhistorisk lämning.

*Kommentar till rekommendation:* Förtöjningsanordning kan bedömas som fornlämning om den hör samman med annan fornlämning eller ingår som en del av densamma, t.ex. en båtlämning, som bedömts som fornlämning.

### **Förvaringsanläggning**

*Definition:* Anordning från främst historisk tid med förvaringsfunktion.

*Kommentar:* Förekommer företrädesvis i det samiska området. Avser förvaring av livsmedel, redskap m.m. och innefattar källargropar i anslutning till visten, utrymmen mellan stenar och under block, upphängningsanordningar, njallor (stolphål för), stensatta gropar, gropar med täckhällar eller kantställda hällar i väggarna. Gropar som inte använts för förvaring eller där funktionen är osäker registreras som boplatsgropar.

*Egenskapstyp:* Typ

*Egenskapsvärde:* Förvaringsgrop  
Övrig

*Rekommendation för egenskapsvärdet Förvaringsgrop:* Fornlämning

*Rekommendation för egenskapsvärdet Övrig:* Övrig kulturhistorisk lämning

*Kommentar till rekommendation:* Rekommendationen för Förvaringsgrop avser främst de anläggningar för förvaring av livsmedel som förekommer inom det samiska kulturområdet.

Rekommendationen för "Förvaringsanläggning övrig" avser s.k. potatis- och rotfruktsgropar.

### **Gistgård**

*Definition:* Lämningar efter anordning för torkning av fisknät.

*Kommentar:* Lämningarna är ofta synliga som rösen eller vallar, som stöttat nu försvunna stolpar. Ibland syns fortfarande hål efter stolparna. Ibland har näten istället lagts att torka på flata klipphällar. Synliga spår efter sådana gistgårdar är spridda stenar, som hållit näten på plats.

*Rekommendation:* Övrig kulturhistorisk lämning

*Kommentar till rekommendation:* Fornlämning om samband finns med en verksamhet, t.ex. ett fiskeläge, som tillkommit innan 1850. Lämningens läge i förhållande till havsytan kan vara avgörande för bedömning av ålder.

### **Gjuteri**

*Definition:* Plats där gjutning av metall förekommit.

*Kommentar:* Avser gjuteriplatser av husbehovs- eller hantverkskaraktär. Spår efter gjutning kan bestå av härdrester, ugnslämningar samt degelfragment och slagg. Gjuterier i städer ingår i lämningstypen Stadslager och registreras inte separat.

*Egenskapstyp:* Material (flervärd)

*Egenskapsvärde:*

- Järn
- Kopparlegering
- Ädelmetall
- Övrig

*Rekommendation:* Fornlämning.

### **Glasindustri**

*Definition:* Lämning efter glashytta och/eller andra spår efter glastillverkning.

*Kommentar:* Lämningarna kan bestå av husgrunder, ugnrester, glasslagg och avfallshögar.

*Rekommendation:* Fornlämning

### **Grav markerad av sten/block**

*Definition:* Förhistorisk gravanläggning markerad av en sten eller ett block.

*Kommentar:* Avser inte konstruktionsdetalj på grav (mittblock). Egenskapsvärdet blockgrav används för gravanläggning i anslutning till större stenblock, oftast markfast. En stenpackning eller enstaka mindre stenar förekommer ibland intill blocket. Blocken är vanligen 1,5 m stora eller större. Blockgravar förekommer ibland i grupp men mer sällan tillsammans med andra gravtyper. Klumpsten används för gravanläggning markerad av en rundad sten, vanligen 0,5-1,5 m stor. Rest sten används för gravanläggning markerad av en avlång, vertikalt ställd eller kantställd sten. Uppallad sten används för sten eller block, avsiktligt uppallad på mindre stenar. Uppallade stenar kallas ofta "offersten" eller "liggande höna". Klumpstenar, resta stenar och uppallade stenar förekommer vanligen tillsammans med andra gravtyper, ofta på gravfält, och kan utgöra rester efter stenkretsar. Om detta är säkerställt, t.ex. via skriftliga källor, skall lämningen registreras som Stenkrets. Jfr Stenkrets, Stensättning.

*Egenskapstyp:* Typ

*Egenskapsvärde:*

- Blockgrav
- Klumpsten
- Rest sten
- Uppallad sten

*Rekommendation:* Fornlämning.

*Kommentar till rekommendation:* Uppfyller alltid rekvisiten och har alltid tillkommit innan 1850.

### **Grav - uppgift om typ saknas**

*Definition:* Förhistorisk gravanläggning av okänd typ.

*Kommentar:* Används oftast byråmässigt. Gäller t.ex. fall då informationen enbart hämtats från excerpter eller då små mängder av mänskligt benmaterial påträffas och gravtypen inte kan fastställas. Jfr Flatmarksgrav, Grav markerad av sten/block, Hög, Järnåldersdös, Röse, Stenkammargrav, Stenkistgrav, Stenkrets, Stensättning.

*Rekommendation:* Fornlämning.

*Kommentar till rekommendation:* Uppfyller alltid rekvisiten och har alltid tillkommit innan 1850.

### **Grav övrig**

*Definition:* Gravanläggning eller gravplats från förhistorisk tid eller medeltid som inte kan registreras under andra gravtyper.

*Kommentar:* Jfr Flatmarksgrav, Grav markerad av sten/block, Grav — uppgift om typ saknas, Hög, Järnåldersdös, Röse, Stenkammargrav, Stenkistgrav, Stenkrets, Stensättning. Jfr även Begravningsplats, Begravningsplats enstaka.

*Rekommendation:* Fornlämning.

*Kommentar till rekommendation:* Uppfyller alltid rekvisiten och har alltid tillkommit innan 1850.

### **Gravhägnad**

*Definition:* Avgränsande konstruktion av jord eller sten kring förhistoriska gravar.

*Kommentar:* Gravhägnader kan utgöras av sten- och/eller jordvallar eller av resta eller lagda stenar.

*Egenskapstyp:* Material (flervärd)

*Egenskapsvärde:* Jord  
Sten

*Rekommendation:* Fornlämning.

*Kommentar till rekommendation:* Uppfyller alltid rekvisiten och har alltid tillkommit innan 1850.

### **Gravklot**

*Definition:* Avsiktligt formad eller utvald naturformad sten som varit centralt placerad på förhistorisk grav.

*Kommentar:* Avser endast ensamt liggande klot, dvs, flyttat, och inte ett gravklot som utgör konstruktionsdetalj i en grav. Gravklot har runt eller ovalt tvärsnitt. Det förekommer att gravklot har ornamentik och skålgropar.

*Rekommendation:* Fornlämning.

*Kommentar till rekommendation:* Uppfyller alltid rekvisiten och har alltid tillkommit innan 1850.



### Gravvård

*Definition:* Gravmarkering från historisk tid som flyttats från ursprunglig plats och därmed förlorat sin funktion.

*Kommentar:* Jfr Runristning (I gravkontext).

*Rekommendation:* Övrig kulturhistorisk lämning.

*Kommentar till rekommendation:* Ingår vanligen i kyrkogårdar eller andra begravningsplatser och registreras då inte som en egen lämning. I enstaka fall kan gravvårdar återfinnas utanför kyrkogård och kan då bedömas utgöra fornlämning. Avser även t.ex. liljestenar, stavkorshällar, eskilstunakistor och andra tidigkristna gravmonument/-hällar. I de fall dessa står *utanför* kyrka eller annan byggnad bör de bedömas som fornlämning. Återfinns de däremot i en kyrkobyggnad bör de tas upp i inventarieförteckningen enligt 4 kap. 7 § KML.

### Gruvhål

*Definition:* Öppning i markytan, vilken är ett resultat av malmbrytning.

*Kommentar:* Brytningsriktningen kan vara både horisontell och vertikal. Brytningen följer huvudsakligen malmkroppen varför öppningens form kan vara mycket oregelbunden. Skärpningar (mindre provbrytningar) och jordrymningar (ställe där jordmassor tagits bort) hör till denna lämningstyp. Dessa kan vara svåra att på morfologiska grunder skilja från ett litet gruvhål. Omfattar även gruvöppning/gång som anlagts mellan jordyta och gruva för uppfordring (transport) av malm, gråberg, vatten eller personal. Facktermerna för dessa är schakt (lodrätt eller brant lutande) och stoll (vågrätt eller svagt lutande). Avser även upplagsplats för malm invid gruvan. Jfr Brott/täkt.

*Egenskapstyp:* Typ

*Egenskapsvärde:*

Gruvhål
Malmupplag
Övrig

*Egenskapstyp:* Material (flervärd)

*Egenskapsvärde:*

Bly/silvermalm
Järnmalm
Kopparmalm
Övrig

*Egenskapstyp:* Teknik (flervärd)

*Egenskapsvärde:*

Krutsprängning
Sprängning
Tillmakning

*Rekommendation:* Fornlämning.

*Kommentar till rekommendation:* För att bedömas som varaktigt övergiven får det inte ha beviljats en bearbetningskoncession för gruvan (kontrolleras hos Bergsstaten).

### Gränsbestämt område

*Definition:* Till alla fasta fornlämningar hör ett så stort område (fornlämningsområde) på marken eller på sjöbotten som behövs för att bevara fornlämningen och ge den ett

tillräckligt utrymme med hänsyn till dess art och betydelse. Begränsningen för vissa fornlämningsområden har fastställts av länsstyrelse, eller, i vissa fall, genom fastighetsbildningsbeslut. Alla fornlämningsområden skyddas enligt bestämmelserna i 2 kap.2 § KML.

### Gränsmärke

*Definition:* Markering som utmärker gräns.

*Kommentar:* Avser t.ex. markeringar för gränser mellan fastigheter, byar, socknar eller länder. Gränsmärken kan bl.a. bestå av enstaka stenar med eller utan postament, av större block, av rösen med eller utan mittsten och visarstenar, av gjutjärnstavlor. Ibland kan gränsmarkeringen ha inskriptioner med t.ex. kungamonogram, länsnamn, länsvapen, ägonamn, årtal.

*Rekommendation:* Övrig kulturhistorisk lämning.

*Kommentar till rekommendation:* Om gränsmärket står i en idag aktuell gräns kan det inte anses vara varaktigt övergivet, jämför 1 kap. 4 § Jordabalken. (Dessa ska inte registreras i FMIS.) En enkel kantställd häll eller häll med inhuggen fyrkant bedöms inte som äldre tiders bruk och bör bedömas som Övrig kulturhistorisk lämning.

### Hammare/smedja

*Definition:* Lämning efter vattendriven anläggning (hammare) för bearbetning och utsmidning av metall (till t.ex. stångjärn) samt lämning efter storskalig smidesverksamhet.

*Kommentar:* Jfr även Hammarområde och Smideslämning.

*Egenskapstyp:* Typ

*Egenskapsvärde:*

- Hammare
- Slagg/slaggvarp
- Smedja
- Övrig

*Egenskapstyp:* Material (flervärd)

*Egenskapsvärde:*

- Järn
- Koppar
- Ädelmetall
- Övrig

*Rekommendation gällande samtliga egenskapsvärden:* Fornlämning.

### Hamnanläggning

*Definition:* Anläggning som använts i samband med ankring och förtöjning för att t.ex. lasta eller lossa fartyg, liksom konstruktion för att skydda de förtöjda fartygen.

*Kommentar:* Avser ensamliggande konstruktion vilken inte alltid ingår i en större hamn liksom naturligt skyddat område som använts i samband med ankring och förtöjning. Jfr Förtöjningsanordning, Varv/slip samt Hamnområde.

*Egenskapstyp:* Typ

*Egenskapsvärden:*

- Brygga

Kaj  
Lastageplats  
Naturhamn  
Pir/vågbrytare  
Strandskoning  
Övrig

*Rekommendation gällande samtliga egenskapsvärden:* Övrig kulturhistorisk lämning.  
*Kommentar till rekommendation:* Fornlämning om rumsligt, funktionellt och kronologiskt samband finns med en verksamhet, t.ex. ett hamnområde, som tillkommit innan 1850. Ensamliggande anläggning kan vanligen inte bedömas uppfylla rekvisiten för fornlämning. Uppgrundning genom landhöjning kan vara avgörande för bedömning av ålder och övergivenhet.

### Hornsamling

*Definition:* Deposition av horn.

*Kommentar:* Företrädesvis horn från renar.

*Rekommendation:* Övrig kulturhistorisk lämning.

*Kommentar till rekommendation:* Fornlämning om samband finns med t.ex. ett viste eller boplats, som bedömts som fornlämning.

### Husgrund, förhistorisk/medeltida

*Definition:* Lämning efter förhistoriskt eller medeltida hus.

*Kommentar:* Avser främst husgrunder i agrara miljöer. En husgrundsterrass består av en terrassanläggning i sluttning begränsad av minst en terrasskant, ofta stensatt, och ibland en ränna i övre kanten. Husgrund med vallformig begränsning omfattar förhistoriska husgrunder

vars yttre begränsning utgörs av en stenvall eller en sten- och jordblandad vall. Kämpgrav är en specialterm för denna typ av husgrund. Egenskapsvärdet Husplatå används för uppbyggda husgrundsplatåer vilka ofta begränsas av stenpackningar. Ibland har en naturlig höjd använts som grund för platån. Syllstenshus används för huslämningar där de synliga resterna efter husets bärande konstruktion utgörs av syllsten. Stolphus används för olika typer av långhus eller mindre bodar där stolphål utgör de synliga resterna efter den bärande konstruktionen. Grophus används för huskonstruktioner med nedgrävt golvplan. Stolphål ingår ofta i de synliga resterna efter den bärande konstruktionen men det kan också finnas syllsten. Lämningar efter stolphus och grophus påträffas vanligen vid markarbeten, t.ex. arkeologiska undersökningar. Stenhus används för grunder eller ruiner efter medeltida boningshus och ekonomibyggnader av sten. Jfr Bytomt/gårdstomt, Fäbod, Husgrund, historisk tid, Lägenhetsbebyggelse, Tomtning, Terrassering.

*Egenskapstyp:* Typ

*Egenskapsvärde:*

Grophus  
Husgrund med vallformig begränsning  
Husgrundsterrass  
Husplatå  
Stenhus

Stolphus  
Syllstenshus  
Övrig

*Rekommendation:* Fornlämning.

*Kommentar till rekommendation:* Uppfyller alltid rekvisiten och har alltid tillkommit innan 1850.

### Husgrund, historisk tid

*Definition:* Lämning eller ruin efter enstaka byggnad från historisk tid.

*Kommentar:* Används för bebyggelselämningar som inte kan föras till andra lämningstyper (jfr t.ex. Lägenhetsbebyggelse, Kåta, Industri övrig, Kemisk industri, Textilindustri, Tomtning). Avser t.ex. ängslador, uthus, sommarladugårdar, rester efter byggnader på fiskelägen och stugor på övergivna visten. Jfr även Bytomt/gårdstomt, Fäbod, Husgrund, förhistorisk/medeltida.

*Egenskapstyp:* Verksamhet

*Egenskapsvärden:*

- Bergsbruk
- Fiske/sjöfart
- Flottning
- Industri
- Jakt
- Jordbruk
- Kolning
- Krog/gästgiveri
- Militär
- Renskötsel
- Skogsbruk
- Övrig

*Rekommendation gällande samtliga egenskapsvärden:* Övrig kulturhistorisk lämning.

*Kommentar till rekommendation:* Husgrunder kan inte generellt bedömas som lämningar från forna tider och efter äldre tiders bruk. För att bedömas som fornlämning bör ett funktionellt och kronologiskt samband finnas med annan fornlämning alternativt en säker datering till före 1850 förutsatt att lagens rekvisit är uppfyllda.

### Hyttlämning

*Definition:* Lämning efter framställning av metaller.

*Kommentar:* Avser lämningar efter olika moment av metallframställningen.

Färskningsplats/härd används för plats för färskning av järn (sänkning av kolhalten i tackjärn). Hytta/ugn används för ruin eller lämning efter ugn för framställning av metall. Ugnen har haft vattendriven bläster. Malmupplag används för upplagsplats för malm eller rödjord. Rostningsplats används för ugn eller grop för rostning av malm (upphettning för avlägsnande av föroreningar, framförallt svavel). Den rostade malmen är magnetisk, till skillnad från den orostade. Platser där efterföljande utsmidning med hammare har skett registreras under lämningstypen Hammare/smedja (Hammare). Jfr Hyttområde.

*Egenskapstyp:* Typ

*Egenskapsvärde:* Färskningsplats/-hård  
 Hytta/ugn  
 Kolupplag  
 Malmupplag  
 Rostningsplats  
 Slagg/Slaggvarp  
 Övrig

*Egenskapstyp:* Material (flervärd)

*Egenskapsvärde:* Bly/silver  
 Järn  
 Koppar  
 Övrig

*Rekommendation gällande samtliga egenskapsvärden:* Fornlämning.

## Hägnad

*Definition:* Anordning för att hägna in och avskilja ett område eller för att binda samman det med andra.

*Kommentar:* Avser hägnader med praktisk eller symbolisk funktion såväl som en kombination av dessa. Den praktiska funktionen kan avse att stänga inne/ute djur (att hindra eller styra deras tillträde till olika marktyper) medan det symboliska syftet kan ha avsett att separera eller binda samman olika landskapsrum. Omfattar hägnader från förhistorisk tid och historisk tid. Hägnader förekommer vid t.ex. markslagsgränser och fastighetsgränser, och kan bilda fägator. Stensträngar är utrasade hägnadsmurar och syns som en enkel eller flerradig, ibland flerskiktad, långsmal rad av stenar på marken. Hägnadsvallar har större höjd och bredd och kan vara uppförda i skalmursteknik. De kan även utgöras av annat material, som timmer och jord. Stensträngar av mer symbolisk karaktär förekommer ofta i anslutning till bronsålderns gravmiljöer och i traditionella fornborgslägen. Avgränsningar i anslutning till gravar registreras under lämningstypen Gravhägnad. Jfr Rengärda.

*Egenskapstyp:* Typ (flervärd)

*Egenskapsvärde:* Hägnadsvall  
 Stenmur  
 Stensträng  
 Övrig

*Egenskapstyp:* Användning

*Egenskapsvärde:* Fägata

*Rekommendation gällande Stensträng:* Fornlämning.

*Rekommendation gällande egenskapsvärdena Hägnadsvall, Stenmur och Övrig:* Övrig kulturhistorisk lämning.

*Kommentar till rekommendation:* Stensträngar uppfyller vanligen rekvisiten i KML och bedöms generellt som fornlämning.

Stenmurar har brukats in i sen tid och bör därför hänföras till kategorin Övrig kulturhistorisk lämning.

Även hägnadsvallar har brukats åtminstone fram till laga skiftet på olika håll i landet och bör därför generellt bedömas som Övrig kulturhistorisk lämning, undantag finns dock. Då bör kontexten vara avgörande för antagandet om datering.

Hägnadsvallar och stenmurar, belägna i nuvarande socken- eller fastighetsgräns eller annan fungerande gräns, anses inte varaktigt övergivna och bedöms som Övrig kulturhistorisk lämning.

Hägnader och fägator kan bedömas som fornlämning om samband finns med annan fornlämning, t.ex. en fossil åker eller bytomt/gårdstomt.

Ollonsvinsfällor har använts fram till mitten av 1800-talet och bör bedömas som fornlämning om de kan antas vara tillkomna innan 1850.

### Hällbild

*Definition:* Ristade, huggna, knackade, slipade eller målade figurer och linjer samt färgfält.

*Kommentar:* Används även för knackade, slipade eller huggna fördjupningar. S.k. svärdslipningsstenar och -hällar registreras under egenskapsvärdet Slipränna. Jfr Bildristning, Ristning, medeltid/historisk tid, Runristning. OBS! Hällbild får endast användas tillsammans med den sammansatta lämningstypen Hällmålning eller Hällristning. Detta gäller oavsett antal ristningar/målningar, dvs, även för FMI-enheter bestående av en enstaka skålgrop eller en cirkelfigur.

*Egenskapstyp:* Figurtyp

*Egenskapsvärde:*

Avlång fördjupning  
Cirkelfigur  
Djurfigur  
Fiskfigur  
Fotsula  
Fågelfigur  
Färgfält  
Människofigur  
Obestämba figur  
Plöjare/årderfigur  
Ramfigur  
Redskapsfigur  
Rännformig fördjupning  
Skeppsfigur  
Skålgrop/älvkvarn  
Slipränna  
Slipyta  
Slipad, oval fördjupning  
Spårstämpel  
Trädfigur  
Vagnsfigur  
Vapenfigur  
Övrig bestämba figur

*Rekommendation:* Fornlämning.

*Kommentar till rekommendation:* Uppfyller alltid rekvisiten och har alltid tillkommit innan 1850.

## Härd

*Definition:* Avgränsad eldplats.

*Kommentar:* Härdarna har anlagts utomhus eller inne i en kåta, hydda eller hus. Innefattar även s.k. rökhärdar. Härd med härdarnar registreras under lämningstypen Kåta.

*Egenskapstyp:* Form

*Egenskapsvärde:*

- Kvadratisk
- Oregelbunden
- Oval
- Rektangulär
- Rund
- Övrig

*Egenskapstyp:* Fyllning

*Egenskapsvärde:*

- Ofylld
- Stenfylld

*Egenskapstyp:* Typ

*Egenskapsvärde:*

- Eldpall/härdpall
- Grophärd
- Härd med stenskonig
- Skärvtenspackning (utan stenskonig)
- Övrig

*Rekommendation gällande egenskapsvärdet Eldpall/härdpall:* Övrig kulturhistorisk lämning.

*Rekommendation gällande övriga egenskapstyper:* Fornlämning.

*Kommentar till rekommendation:* Eldpallar/härdpallar bedöms vanligen som sentida, dvs. tillkomna 1850 eller senare. Om samband kan påvisas med en verksamhet som startat innan 1850, t.ex. ett område med tomtningar, bedöms eldpallen/härdpallen som fornlämning.

Grophärdar återfinns oftast vid arkeologisk undersökning och bedöms då som fornlämning.

Härdar med (och utan) stenskonig bedöms vanligen som fornlämning, dock inte om de har lösa, ytligt liggande stenar, kol i markytan eller är cirkelrunda.

Härdar som utgörs av en skärvtenspackning utan stenskonig förekommer vanligen på förhistoriska boplatser och bedöms som fornlämning. Även härdar bestående av två parallella stenrader bedöms som fornlämning.

## Hög

*Definition:* Förhistorisk gravanläggning med markerat välvd profil och övertorvad yta som till större delen är uppbyggd av sand eller jord.

*Kommentar:* Enstaka till talrika stenar kan synas i ytan. Formen är oftast rund.

När anläggningens längd utgör minst dubbla bredden och dess långsidor är parallella, eller närmast parallella, används egenskapsvärdet långhög. Jfr Röse.

*Egenskapstyp:* Form

*Egenskapsvärde:*                      Kvadratisk  
   Långhög  
   Oregelbunden  
   Oval  
   Rektangulär  
   Rund  
   Övrig

*Rekommendation:* Fornlämning.

*Kommentar till rekommendation:* Uppfyller alltid rekvisiten och har alltid tillkommit innan 1850.

### **Industri övrig**

*Definition:* Lämning efter mindre tillverknings- och produktionsanläggning.

*Kommentar:* Omfattar olika husgrunder, avfallshögar, gropar, bryggor, ugnrester m.m. Avser lämningar som inte omfattas av andra lämningstyper, t.ex. Kemisk industri, Livsmedelsindustri, Stenindustri, Textilindustri. Jfr även Dammvall, Dike/ränna, Glasindustri, Kalkugn, Kolningsanläggning, Kraftindustri, Pappersindustri, Tegelindustri, Träindustri.

*Rekommendation:* Övrig kulturhistorisk lämning.

### **Järnåldersdös**

*Definition:* Förhistorisk gravanläggning av mindre storlek (jfr Stenkammargrav), bestående av resta hällar eller block som bildar ett rum.

*Kommentar:* Vanligen bestående av tre hällar med en sida öppen. Takhäll kan förekomma. Förekommer huvudsakligen i Sydsverige (Götaland).

*Rekommendation:* Fornlämning.

*Kommentar till rekommendation:* Uppfyller alltid rekvisiten och har alltid tillkommit innan 1850.

### **Kalkugn**

*Definition:* Ugnslämning efter kalkbränning.

*Kommentar:* Vanligen rest efter t.ex. uppmurad ugnspipa eller fältugn. Ibland förekommer slagghögar intill ugnresterna. Kalkbrott registreras under Brott/tåkt.

*Rekommendation:* Övrig kulturhistorisk lämning.

*Kommentar till rekommendation:* Rekommendationen avser främst s.k. fältugnar som kan vara svåra att datera. Större kalkugnar/kalkindustrier, t.ex. de belägna på eller invid platåbergen i Västergötland, som använts in i sen tid, bör vara möjliga att datera till före eller efter 1850.

### **Kanal**

*Definition:* Lämning efter anlagd farled.

*Kommentar:* Avser konstgjorda farleder som grävts mellan naturliga vattenvägar eller förbi svåra vattenpassager. Jfr Dike/ränna.



*Rekommendation:* Fornlämning.

### **Kanalmärke**

*Definition:* Avståndsmarkering utmed anlagd farled.

*Kommentar:* Kanalmärken består av en rest sten med en avståndsangivelse inhuggen.

*Rekommendation:* Fornlämning.

### **Kemisk industri**

*Definition:* Lämning efter anläggning som använts för framställning av kemiska produkter.

*Kommentar:* Trankokerilämningar registreras under Livsmedelsindustri eftersom sillsalterier och trankokerier ofta varit samlade på en plats och det kan vara svårt att särskilja spåren efter de olika momenten i hanteringen av sillen. Beckgrytor består av en kallmurad stenkonstruktion att ställa en järngryta i. Tjära kokades upp i järngrytan och därigenom fick man ner vattenhalten. Lämningar efter alunbruk, benstampar, krutstampar, pottasketillverkning och salpetersjuderier kan bl.a. bestå av husgrunder, ugnar/eldstäder, avfallshögar, hjulgravar. Tjárdalen och tjärgropen är i princip uppbyggda på samma sätt och består av en konisk tratt uppbyggd av timmer, stenblock och i sen tid av plåt. Skillnaden är att tjärgropen är nedgrävd i marken och tjárdalen är anlagd ovan mark. Tjårhällen består av en berghäll med ristade rännor för tjärens transport till ett uppsamlingskar. Tjärstenen är en flat sten med ristade rännor och centralt på stenen finns ett hål genom vilket tjäran rinner till uppsamlingskaret. Tjärbränningen gjordes i en oppochnervänd gjutjärngryta. Tjårmila är en stenkonstruktion med underliggande håla för uppsamlingskar. På stenkonstruktionen restes tjårmila. Tjårmyrmila anlades på den botten av plankor ute i en myr. Under plankorna fanns en näverklädd grop för uppsamling av tjäran. Tjårränna är anlagd i en sluttning och består av en ränna med omgivande vallar samt en grop för uppsamling av tjära. Tjårugn består av ett inre stensatt rum i vilket törveden staplas, omgivet av ett stensatt yttre rum där eldningen sker. Från senare delen av 1800-talet och första delen av 1900-talet finns exempel på omfattande tjårframställning i s.k. tjårfabriker. Lämningarna kan t.ex. bestå av husgrunder, ugnrester, stubbupplag och järnvägsräls.

*Egenskapstyp:* Verksamhet

*Egenskapsvärde:*

Alunbruk  
Beckgryta  
Benstamp  
Krutstamp  
Pottasketillverkning  
Salpetersjuderi  
Tjårdal/tjärgrop  
Tjårfabrik  
Tjårhäll/tjårsten  
Tjårmila  
Tjårmyrmila  
Tjårränna  
Tjårugn

### Övrig

*Rekommendation gällande Alunbruk, Pottasketillverkning och Salpetersjuderi:* Fornlämning.

*Rekommendation gällande övriga egenskapsvärden:* Övrig kulturhistorisk lämning.

*Kommentar till rekommendation:* Både pottasketillverkning och salpetersjuderi är ålderdomliga verksamheter som pågått fram till mitten av 1800-talet. Flertalet alunbruk tycks ha tillkommit på 1600- och 1700-talen.

### Kloster

*Definition.* En eller flera lämningar eller ruiner efter bl.a. klosterkyrka, bostads- eller ekonomibyggnader, dammar m.m.

*Kommentar:* Ett kloster utgörs av en eller flera byggnader för en från omvärlden avskild religiös gemenskap för munkar eller nunnor. Klostren hade varierande utformning, från en klosterkyrka omgiven av enklare byggnader till muromgärdade större byggnadskomplex som fungerade som ett självförsörjande samhälle.

*Rekommendation:* Fornlämning.

*Kommentar till rekommendation:* Uppfyller alltid rekvisiten och har alltid tillkommit innan 1850.

### Kokgrop

*Definition.* Grop med tät stenpackning av företrädesvis skörbränd sten.

*Kommentar:* I norra Sverige används termen för gropar med sot och kol mellan och under stenarna. Det uppgrävda materialet återfinns ofta som en vall vid eller omkring gropkanten. Ibland finns skörbränd sten även i vallen. I södra Sverige och vid arkeologiska undersökningar används termen ofta för gropar med tät packning av skörbränd sten men utan sot och kol. Dock förekommer ibland en tunn sotlins mot botten av gropen. Jfr Boplatsgrop, Boplatsvall, Fångstgrop.

*Egenskapstyp:* Form

*Egenskapsvärde:*

- Kvadratisk
- Oregelbunden
- Oval
- Rektangulär
- Rund
- Övrig

*Rekommendation:* Fornlämning.

*Kommentar till rekommendation:* Uppfyller alltid rekvisiten och har alltid tillkommit innan 1850.

### Kolningsanläggning

*Definition:* Lämning efter framställning av träkol.

*Kommentar:* Avser lämning efter framställning av träkol i grävd grop (kolningsgrop), i kolmilor (resmila och liggmila) och i ugnar för industriell kolning av trä. Kolningsgropar kan vara fångstgropsliknade, vid provstick påträffas dock kol- eller sotlager. Kolbottens

form är rund om den utgör en lämning efter resmila och rektangulär eller kvadratisk om den utgör en lämning efter liggmila. Lämning efter kolarkoja registreras under Husgrund, historisk tid (kolning).

*Egenskapstyp:* Form

*Egenskapsvärde:*

- Kvadratisk
- Oregelbunden
- Oval
- Rektangulär
- Rund
- Övrig

*Egenskapstyp. Typ*

*Egenskapsvärde:*

- Kolbotten liggmila
- Kolbotten resmila
- Kolbotten obestämd
- Kolningsgrop
- Kolugn
- Övrig

*Rekommendation gällande kolningsgrop:* Fornlämning.

*Rekommendation gällande övriga egenskapsvärden:* Övrig kulturhistorisk lämning.

*Kommentar till rekommendation:* Kolning i resmila och i liggmila har förekommit in på 1900-talet i landet. Regionala skillnader kan förekomma.

### **Kompassros/väderstreckspil**

*Definition:* Ristad figur eller lagda stenrader, som anger väderstreck.

*Kommentar:* Väderstrecksplar är ofta av enklare utförande och utgör oftast norrpilar av i rad lagda stenar.

*Egenskapstyp: Typ*

*Egenskapsvärde:*

- Ristad
- Stenlagd

*Rekommendation:* Fornlämning.

### **Kraftindustri**

*Definition:* Lämning efter anläggning för omvandling av primäre energi till elektricitet.

*Rekommendation:* Övrig kulturhistorisk lämning.

### **Kvarn**

*Definition:* Lämning efter anläggning för malning av (främst) säd.

*Kommentar:* Avser lämningar efter vattendrivna kvarnar och väderkvarnar, och innefattar grunder, vattenrännor, kvarnstenar m.m.

*Egenskapstyp: Typ*

*Egenskapsvärde:*

- Hjulquarn
- Skvaltkvarn
- Väderquarn

### Övrig

*Rekommendation gällande samtliga egenskapsvärden:* Övrig kulturhistorisk lämning.

### Kyrka/kapell

*Definition:* Ruin eller grund efter kyrka eller kapell.

*Kommentar:* Övergiven kyrkobyggnad eller kapell med alltjämt stående väggar och tak skall inte registreras i Fornminnesregistret.

*Rekommendation:* Fornlämning.

*Kommentar till rekommendation:* Uppfyller alltid rekvisiten och har alltid tillkommit innan 1850.

### Kyrkstad

*Definition:* Lämningar efter bebyggelse som använts vid regelbundet återkommande gudstjänstbesök och för handel i samband med detta.

*Kommentar:* Kyrkstäder förekommer i Norrland och byggdes av sockenborna i anslutning till en kyrka eller ett kapell för att nyttjas vid kyrkobesök, marknader, sockenstämmor, ting eller skatteuppbörd. Bebyggelsen var ofta tät och bestod av stugor och/eller kåtor för övernattnings samt bodar och stall. Kan indikeras av kulturlager, husgrunder eller andra lämningar. Jfr Samlingsplats.

*Rekommendation:* Fornlämning.

*Kommentar till rekommendation:* Uppfyller alltid rekvisiten och har alltid tillkommit innan 1850.

### Kåta

*Definition:* Lämning efter traditionell samisk byggnad eller avgränsad golvyta för sådan byggnad.

*Kommentar:* Avser förfallna byggnader eller "grund" efter byggnad, där golvytans storlek antingen kan ses med hjälp av en begränsande vall eller stenring, eller uppskattas med hjälp av en eller två härdarmars längd. Omfattar olika typer av kåtor, bl.a. klykstångskåta och bågstångskåta men även skogssamernas timrade kåtor. Vanligen har kåtorna en härd i mitten. Kåtor utan härd har sannolikt nyttjats som förråd eller för djurhållning (vanligen getter). Jfr Stalotomt.

*Egenskapstyp:* Form

*Egenskapsvärde:*

Härd med härdarm
Kvadratisk
Mångkantig
Oregelbunden
Oval
Rektangulär
Rund
Övrig

*Rekommendation gällande samtliga egenskapsvärden:* Fornlämning.

*Kommentar kring antikvarisk bedömning:* För att bedömas som varaktigt övergiven får inga virkesrester finnas på eller invid en lämning efter en tält- eller torvkåta, då detta kan antyda

att kåtan är tänkt att byggas upp igen. Dock kan lämningar efter s.k. åskåtor och timmerkåtor bedömas som varaktigt övergivna även om mindre timmerrester finns. Härd med härdarmar utgör rest av en kåta och bedöms som fornlämning.

### Källa med tradition

*Definition:* Källa med tradition om källkult eller källa till vilken sägen eller namn är knutet. *Kommentar:* Man har druckit ur, tvättat sig eller offrat i källan. Offren bestod vanligen av metallbitar, mynt eller nålar. Samma källa kan ha använts i olika syften under lång tid. En speciell grupp är pilgrimskällorna, främst s.k. Sankt Olofskällor, som bl.a. återfinns längs pilgrimslederna till Nidaros (Trondheim). Jfr Brunn/kallkälla.

*Egenskapstyp:* Typ (flervärd)

*Egenskapsvärde:*

- Hälso
- Midsommar/trefaldighet
- Offer
- Pilgrim

*Rekommendation:* Fornlämning.

### Labyrint

*Definition:* Enskiktade stenrader lagda i spiral eller i system utgående från en oftast kornformig grundplan.

*Kommentar:* Flertalet labyrinter är kustbundna och har möjligen koppling till säsongsfiskeplatser. Enstaka labyrinter återfinns i förhistoriska miljöer.

*Egenskapstyp:* Form

*Egenskapsvärde:*

- Korsformig
- Spiralformig
- Övrig

*Rekommendation:* Fornlämning.

*Kommentar till rekommendation:* Uppfyller alltid rekvisiten och har alltid tillkommit innan 1850.

### Livsmedelsindustri

*Definition:* Lämning efter anläggning för livsmedelsförädling.

*Kommentar:* Avser även trankokerilämningar eftersom sillsalterier och trankokerier ofta varit samlade på en plats och det kan vara svårt att särskilja spåren efter de olika momenten i hanteringen av sillen. Exempel på lämningar är olika husgrunder, grumsdammar, avfallshögar, gropar och bryggor.

*Egenskapstyp:* Verksamhet

*Egenskapsvärde:*

- Saltsjuderi
- Sillsalteri/Trankokeri
- Övrig

*Rekommendation gällande egenskapsvärdena Saltsjuderi och Sillsalteri/Trankokeri:* Fornlämning.

*Rekommendation gällande egenskapsvärdet Övrig:* Övrig kulturhistorisk lämning.

*Kommentar till rekommendation:* Under egenskapsvärdet Övrig återfinns ofta lämningar efter brännerier, vilka mestadels tillkommit 1850 eller senare.

#### **Luffarkost**

*Definition:* Lämning efter flygplan eller annan luftburen farkost som används för transport av människor, varor och vapen. (Lämningstypen tidigare benämnd Flygplan.)

*Rekommendation:* Övrig kulturhistorisk lämning.

#### **Lägenhetsbebyggelse**

*Definition:* Lämningar efter mindre bebyggelseenhet (jordbruksenhet), som inte skattlagts. *Kommentar:* Lämningarna kan bestå av husgrunder, kulturlager eller andra anläggningar. Egenskapsvärdet torp används för bebyggelseenhet på enskilt ägd mark där nyttjanderätten upplåtits till torparen som avlöning mot fullgörande av vissa arbetsuppgifter. Många enheter som ursprungligen anlades som torp utvecklades och skattades senare som självständiga fastigheter. Lämningar efter sådana bebyggelseenheter registreras inte under lämningstypen Lägenhetsbebyggelse utan skall föras till Bytomt/gårdstomt. Egenskapsvärdet Backstuga används för lämningar efter enkel bebyggelse på allmän mark. Egenskapsvärdet Övrig används bl.a. för malm- och tåbebyggelse.

*Egenskapstyp:* Typ

*Egenskapsvärde:*

Backstuga
Torp
Övrig

*Rekommendation:* Fornlämning.

*Kommentar till rekommendation:* Lägenhetsbebyggelse som tillkommit 1850 eller senare bedöms som övrig kulturhistorisk lämning liksom lägenhetsbebyggelse som tillkommit i samband med laga skifte även om detta har genomförts innan 1850.

#### **Militär anläggning övrig**

*Definition:* Sentida militär anläggning som inte kan föras till andra lämningstyper.

*Kommentar:* Avser t.ex. stridsvagnshinder, lämning efter luftvärnstorn o.dyl. Jfr Stridsvärn.

*Rekommendation:* Övrig kulturhistorisk lämning.

#### **Militär mötesplats**

*Definition:* Plats där den indelta armén, beväringarna och de värvade förbanden regelbundet träffades för övningar.

*Kommentar:* Avser t.ex. exercisplats, lägerplats, kampementsplats, vapensynsplats.

*Rekommendation:* Fornlämning.

*Kommentar till rekommendation:* Avser välbevarade mötesplatser utan sentida påverkan.

#### **Minnesmärke**

*Definition:* Minnesmärke i trä, sten eller metall eller minnesinskrift efter historisk person eller särskild händelse.

*Kommentar:* Avser minnesstenar, träkors, stenkors eller ringkors, med minnesinskrift. Avser även vattenståndsmärken med angivet årtal samt vissa stenrösen/rösningar. Det fåtal vattenståndsmärken som utgörs av inslagna dubbar hör också till denna lämningstyp. Avser även t. ex. ordensmärke, ringarsten, gårdssten.

*Egenskapstyp:* Typ

*Egenskapsvärde:*

- Minnessten
- Minnestavla
- Minneskors
- Stenröse/rösning
- Vattenståndsmärke
- Övrig

*Rekommendation gällande samtliga egenskapsvärden:* Övrig kulturhistorisk lämning.

*Kommentar till rekommendation:* Minnesstenar och minnestavlor kan sällan betraktas som *lämningar*. De medeltida stenkorsen (på Gotland) bedöms generellt som fornlämning.

### Naturföremål/-bildning med tradition

*Definition:* Naturföremål eller naturbildning till vilket ålderdomligt bruk, sägen, tradition, namn eller märkligt historiskt minne är knutet.

*Kommentar:* Barktäkter kan identifieras genom de horisontella knivrist som vanligen syns i tåktens övre och nedre del. Jfr Källa med tradition, Plats med tradition, Offerplats, Offerkast.

*Egenskapstyp:* Typ

*Egenskapsvärde:*

- Barktäkt
- Bläckning
- Grotta
- Jättegröta
- Jättekast/flyttblock
- Tandverkstall
- Åttestupa
- Övrigt

*Rekommendation gällande egenskapsvärdena Barktäkt och Bläckning:* Övrig kulturhistorisk lämning.

*Rekommendation gällande övriga egenskapsvärden:* Fornlämning.

*Kommentar till rekommendation:* Naturbildning är fornlämning om ålderdomliga bruk, sägner eller märkliga historiska minnen kan knytas till densamma. Likaså är lämning efter äldre folklig kult fornlämning.

Barktäkter och bläckningar är svåraterade. Då kan samband med viste, fäbod eller annan bebyggelse vara avgörande för bedömning av ålder.

För ytterligare uppgifter kring barktäkter och bläckningar hänvisas till Bergman, Ingela: *Kulturspår i träd*. Anvarat nr 1. Silvermuseet 2011.

### Offerkast

*Definition:* Samling av sten eller ris och kvistar som tillkommit efter hand vid platsen för en särskild händelse, t.ex. platsen för ett påstått brott eller för en olycka.

*Kommentar:* Den förbipasserande kastade en sten eller pinne på platsen för sin välgång och för att blidka gengångare. De s.k. döingerösen på västkusten registreras under lämningstypen Begravningsplats enstaka (övrig).

*Egenskapstyp:* Material

*Egenskapsvärde:* Ris  
Sten

*Rekommendation:* Fornlämning.

### **Offerplats**

*Definition:* Plats för offer.

*Kommentar:* T.ex. samiska offerplatser med ben-, metall- och andra depositioner samt sejtar.

Avser även förhistoriska offerplatser. Här ingår inte sådana som är inordnade under Källa med tradition eller Offerkast. Jfr även Plats med tradition.

*Rekommendation:* Fornlämning.

### **Pappersindustri**

*Definition:* Lämning efter anläggning som använts vid pappersframställning.

*Kommentar:* Kan utgöras av husgrunder, dammvallar, vattenrännor m.m.

*Rekommendation:* Övrig kulturhistorisk lämning.

### **Park-/trädgårdsanläggning**

*Definition:* Medvetet utformat område avsett för promenader och rekreation eller enskilda anläggningar som ingår i ett sådant område.

*Kommentar:* Avser parker och trädgårdar som inte längre är i bruk och som inte vårdas för sitt ursprungliga ändamål. Bland lämningarna kan ingå skulpturer samt rester efter gång- och körvägar, kanaler, dammar, rabatter, fontäner, paviljonger m.m.

*Rekommendation:* Övrig kulturhistorisk lämning.

*Kommentar till rekommendation:* För att bedömas som fornlämning får inte parken/trädgården brukas eller vårdas som park/trädgård, utan ska i princip ha övergått till annan markanvändning.

### **Plats med tradition**

*Definition:* Plats till vilken ålderdomligt bruk, sägen, tradition, namn eller märkligt historiskt minne är knutet.

*Kommentar:* Är bruket, traditionen, namnet etc. knutet till en naturbildning på platsen, används i stället Naturföremål/-bildning med tradition. Jfr även Offerplats, Källa med tradition.

*Rekommendation:* Övrig kulturhistorisk lämning.

### **Rengärda**



*Definition:* Rund, eller närmast rund, inhägnad (hage), avsedd för skiljning, mjölkning, kalvmärkning och slakt inom renskötsel.

*Kommentar:* Ibland förekommer öppningar mot mindre sidobås på utsidan (s.k. kontor). Träd med märken efter rep, bindpinnar m.m. kan ingå. Jfr Hägnad.

*Rekommendation:* Övrig kulturhistorisk lämning.

*Kommentar till rekommendation:* Det kan vara svårt att avgöra huruvida en rengärda är varaktigt övergiven eller ej. Rengärden bör vara av ålderdomlig konstruktion med rester av hägnader av sten, ris, stockar eller liknande. Rengårdor med trärester kan dock vara tillkomna 1850 eller senare och rengårdor med stenkonstruktioner kan fortfarande vara i bruk. Eventuellt kan en kontroll med aktuell sameby vara nödvändig.

### Renvall

*Definition:* Yta med tydlig påverkan av renskötsel.

*Kommentar:* Inom ytan har renar samlats för mjölkning m.m. Kan synas som en vegetationsförändring, framkallad av intensiv trampning och gödning, men har sällan tydlig avgränsning. Träd med spår efter rep och bindningar kan finnas.

*Rekommendation:* Övrig kulturhistorisk lämning.

*Kommentar till rekommendation:* Fornlämning om vallen bedöms höra samman funktionellt, kronologiskt och rumsligt med viste eller område med härdar, stalotomter eller kåtatomter som bedöms som fornlämning.

### Ristning, medeltid/historisk tid

*Definition:* Ristningar från historisk tid, bl.a. i träd, på hus, i berghällar och på stenar.

*Kommentar:* Avser huvudsakligen fåbodristningar samt ristningar vid torp och gårdar, på bodar eller kåtor samt ristningar i klippor, vid gamla hamnlägen eller i annan maritim miljö. Enstaka ristningar av dessa typer, t.ex. en del fåbodristningar, kan dateras till medeltid. Ristningar med runor registreras under Runristning. Ristningar med kompassros eller väderstreckspil registreras under lämningstyp Kompassros/väderstreckspil. Jfr även Bildristning, Hällristning.

*Egenskapstyp:* Belägenhet

*Egenskapsvärde:*

- På block/fast häll
- På trä
- På träd

*Egenskapstyp:* Typ (flervärd)

*Egenskapsvärde:*

- Bild/symbol
- Text
- Årtal
- Övrig

*Rekommendation gällande samtliga egenskapsvärden:* Fornlämning.

*Kommentar till rekommendation:* Ristningar kan ibland dateras genom inristade årtal, annars kan samband med t.ex. en fåbod eller ett viste, vara avgörande för bedömning av ålder.

### Runristning

*Definition:* Runristning i sten eller annat material.

*Kommentar:* Avser såväl förhistorisk som medeltida runristning i rest sten eller på block, på berghäll, tidigmedeltida gravhällar och eskilstunakistor, runristning i annat material än i sten, t.ex. i puts på kyrkor, samt historiska och sentida runristningar. Vikingatida runristningar är ofta minnesinskrifter, vanligen efter döda anförvanter. Runinskriften har som regel ordnats i band, vilka ofta formats som utdragna djurkroppar med huvud, fötter och svans. Ristningsytan pryds ofta av kors och djuornamentik. Ibland har runristningarna också utsmyckats med mer komplicerade bildframställningar. Äldre, urnordiska, runristade stenar saknar oftast ornamentik och har texten ordnad i vågräta eller lodräta rader. Tidigmedeltida gravhällar med runor och eskilstunakistor ges egenskapsvärdet "I gravkontext". Eskilstunakistor registreras som runristning även om runor saknas. Jfr Bildristning, Ristning, medeltid/historisk tid, Gravvård.

*Egenskapstyp:* Belägenhet

*Egenskapsvärde:*

- På block/fast håll
- I gravkontext
- Runsten
- Övrig

*Rekommendation:* Fornlämning.

*Kommentar till rekommendation:* Runristning belägen inomhus på kyrkväggar, dopfuntar etc. bör inte bedömas som fornlämning utan är en del av kyrkans inventarier.

### **Röjningsröse**

*Definition:* Stensamling som uppkommit genom röjning, i regel för odling men ibland även för annan verksamhet.

*Kommentar:* Röjningsröseområden (på vissa håll kallade hackerörsområden) registreras under lämningstypen Fossil åker (Röjningsröseområde).

*Rekommendation:* Övrig kulturhistorisk lämning.

*Kommentar till rekommendation:* Röjningsrösen har brukats in i sen tid och bedöms inte generellt uppfylla rekvisitet äldre tiders bruk. Om röjningsröset ingår i fossil åkermark eller annan lämning som bedömts som fornlämning betraktas även röjningsröset som fornlämning.

### **Röse**

*Definition:* Förhistorisk gravanläggning med markerat välvd profil, uppbyggd av stenar utan synlig inblandning av sand eller jord.

*Kommentar:* Ytan är inte övertorvad men kan ha en naturlig moss-, ris- eller örtvegetation. När anläggningens längd utgör minst dubbla bredden och långsidorna är parallella eller närmast parallella används egenskapsvärdet långröse. Jfr Hög.

*Egenskapstyp:* Form

*Egenskapsvärde:*

- Kvadratisk
- Långröse
- Oregelbunden
- Oval
- Rektangulär
- Rund

Skeppsformig

Övrig

*Egenskapstyp:* Fyllning

*Egenskapsvärde:*

Med rödockra

*Rekommendation:* Fornlämning.

*Kommentar till rekommendation:* Uppfyller alltid rekvisiten och har alltid tillkommit innan 1850.

### Rösning

*Definition:* En eller flera uppresta eller upplagda stenar som kan ha fungerat som riktmärke eller liknande.

*Kommentar:* Vissa rösningar kan ha haft flera funktioner. De är vanligt förekommande i fjällområdet, i samiska miljöer, men finns även i andra delar av landet. Avser t.ex. topprösen, markeringar för gömmor, gravplatser och heliga platser. Avser inte lämningar som hör till lämningstyperna Gränsmärke, Färdväg eller Minnesmärke, inte heller markeringar som kan antas ha lagts upp av turister i senare tid.

*Rekommendation:* Övrig kulturhistorisk lämning.

### Samlingsplats

*Definition:* Plats där människor har samlats för gemensamma aktiviteter.

*Kommentar:* Avser plats för sammankomst för lagstiftning och rättsskipning, plats för regelbundet återkommande handel, samt t.ex. dans- och lekarplatser. Avser inte stående tingshus. Jfr Kyrkstad, Militär mötesplats.

*Egenskapstyp:* Typ

*Egenskapsvärde:*

Marknadsplats

Tingsplats

Övrig

*Rekommendation gällande egenskapsvärdena Marknadsplats och Tingsplats:* Fornlämning.

*Rekommendation gällande egenskapsvärdet Övrig:* Övrig kulturhistorisk lämning.

*Kommentar till rekommendation:* Samlingsplatsen bör vara belagd genom skriftliga källor, säkra traditionsuppgifter, kulturlager eller synliga lämningar. Dans- och lekarplatser (egenskapsvärdet Övrig) brukar vanligen inte bedömas som fornlämning.

### Sjömärke

*Definition:* Anläggning eller markering för vägledning av sjöfart, riktmärken för fiske etc.

*Kommentar:* T.ex. stensamlingar efter raserade båkar, kummel (s.k. stenkärringar eller vardar/valar) eller målade markeringar på bergvägg. Fyrlämningar och fyrplatser hör till en separat lämningstyp.

*Rekommendation:* Övrig kulturhistorisk lämning.

*Kommentar till rekommendation:* Sjömärket bör ha varit av betydelse för att bedömas som fornlämning. För stångmärken och prickar etc. rekommenderas alltid bedömningen Övrig kulturhistorisk lämning.

**Skåre/jaktvärn**

*Definition:* Skydd som använts att gömma sig i vid jakt på främst fågel eller säl.

*Kommentar:* En skåre är vanligen konstruerad som en "skärm" av sten och/eller ris och är ibland även kallmurad. Den är vanligen utformad som en helt eller delvis sluten cirkel, men kan också vara bågformig och har ofta en försänkning innanför skyddet.

*Rekommendation:* Övrig kulturhistorisk lämning.

**Skärvstenshög**

*Definition:* Anhopning av skärvig och skörbränd sten, sotig jord och avfall av olika slag (keramikfragment, ben, kol etc.).

*Kommentar:* Förekommer framförallt i bronsåldersmiljöer. Då skärvstenen förekommer som flacka anhopningar på marken (som "mattor") eller som utspridda förekomster registreras dessa som Boplats (Skärvsten). Kokstenshög är en äldre term för skärvstenshög.

*Rekommendation:* Fornlämning.

**Slagfält**

*Definition:* Plats där slag utkämpats.

*Kommentar:* Avser t.ex. platsen för slaget vid Visby 1361, slaget vid Stångebro 1598 m.fl.

*Rekommendation:* Fornlämning.

*Kommentar till rekommendation:* Bedöms som fornlämning om slagfältet är belagt i källmaterial, om fynd finns på platsen och/eller om arkeologisk undersökning har kunnat belägga slagfältet.

**Slott/herresäte**

*Definition:* Lämning efter större huvudbyggnad med kringanläggningar. Avser kungliga eller (mera vanligt) frälseägda byggnader men även större karaktärsbyggnader som inte ägts av kung eller frälse.

*Kommentar:* Avser lämningar efter bl.a. slott och herresäten med flygelbyggnader m.m. Ytterligare exempel är säterier, herrgårdar och kungsgårdar.

*Rekommendation:* Fornlämning.

**Smideslämning**

*Definition:* Lämning efter småskalig smidesverksamhet. Jfr

Hammare/smedja. *Kommentar:* T.ex. smidesgrop, smideshärd eller gårdssmedja.

*Egenskapstyp:* Typ

*Egenskapsvärde:*

Grund/ässja

Smidesgrop/smideshärd

Slagg/slaggvarp

Övrig

*Rekommendation gällande samtliga egenskapsvärden:* Övrig kulturhistorisk lämning.

### Spärranordning

*Definition:* Spärr uppförd under vatten.

*Kommentar:* Spärranordningen har blockerat och skyddat farleder och hamnar/handelsplatser samt utgjort komplement till befästa anläggningar. Kan utgöras av palissader eller pålverk, sammanhängande kistkonstruktioner, stenvallar eller stenfyllda båtar som sänkts på rad i vattendrag. Ibland har spärranordningen kombinerats med en s.k. flytbom på vattenytan, dvs. hopkedjade timmerstockar på rad. Jfr Fångstanläggning övrig.

*Rekommendation:* Fornlämning.

*Kommentar till rekommendation:* Uppfyller alltid rekvisiten och har alltid tillkommit innan 1850.

### Stadsbefästning

*Definition:* System av bastioner, murar, jordvallar och vallgravar som omger ett stadsområde.

*Kommentar:* Avser lämningar från 1500-talet till 1700-talets slut. (Jfr Stadsvall/stadsmur).

*Rekommendation:* Fornlämning.

*Kommentar till rekommendation:* Uppfyller alltid rekvisiten och har alltid tillkommit innan 1850.

### Stadslager

*Definition.* Kulturlager i miljöer av stadskaraktär (städer, köpingar, vissa handelsplatser).

*Kommentar:* Lagren innehåller avfall från hantverk, matberedning, rester efter övergiven bebyggelse och andra aktiviteter. Kulturlager på förhistoriska boplatser registreras under lämningstypen Boplats (Kulturlager).

*Rekommendation:* Fornlämning.

### Stadsvall/stadsmur

*Definition:* En sten- och/eller jordvall, stenmur eller ett dike/vallgrav som omger ett stadsområde, handelsplats eller annan miljö av stadskaraktär.

*Kommentar:* Avser förhistoriska och medeltida lämningar. (Jfr Stadsbefästning.)

*Rekommendation:* Fornlämning.

### Stalotomt

*Definition:* Byggnadslämning oftast med försänkt golvyta och med omgivande uppbyggd vall.

*Kommentar:* Förekommer i fjällområdet. Stalotomter är ofta ovala (eller rektangulära med svagt utsvängda sidor) och har oftast en härd i mitten. Förekommer ofta flera på rad och ibland med gemensam vall. Vanligen kan stalotomten skiljas från kåtatomten genom sin tydligt försänkta golvyta. Stalotomter har ingen markerad ingång i den omgivande vällen. Jfr Kåta.

*Egenskapstyp:* Form

*Egenskapsvärde:* Kvadratisk  
Oregelbunden  
Oval  
Rektangulär  
Rund  
Övrig

*Rekommendation:* Fornlämning.

*Kommentar till rekommendation:* Uppfyller alltid rekvisiten och har alltid tillkommit innan 1850.

### **Stenindustri**

*Definition:* Lämning efter industriell framställning av stenprodukter. *Egenskapstyp:* Verksamhet

*Egenskapsvärde:* Makadamslagingsplats/-sten  
Skurvandring/Skurverk  
Stenhuggeri  
Övrig

*Rekommendation gällande egenskapsvärdena Makadamslagingsplats/-sten, Stenhuggeri och Övrig:* Övrig kulturhistorisk lämning.

*Rekommendation gällande egenskapsvärdet Skurvandring/Skurverk:* Fornlämning.

### **Stenkammargrav**

*Definition:* Förhistorisk gravanläggning (megalitgrav) bestående av en gravkammare med väggar och tak av hällar eller block.

*Kommentar:* Dösens öppning flankeras ibland av två ingångsstenar som bildar en kort, ej övertäckt, gång. Gånggriftens kammare är avlång och en täckt gång ansluter till kammaren. Med hällkista avses en större, rektangulär gravkammare av senneolitisk typ avsedd som kollektivgrav, inte mindre kistor i rösen eller stensättningar. Ibland förekommer indelning i två eller tre rum. Hällkistan särskiljs från lämningstypen Begravningsplats enstaka (Hällgrav/stengrav) bl.a. genom sin storlek och genom den geografiska utbredningen. Gravarna kan omges eller täckas av en överbyggnad bestående av en hög, ett röse eller en stensättning. Jfr Järnåldersdös, Stenkistgrav.

*Egenskapstyp:* Typ

*Egenskapsvärde:* Dös  
Gånggrift  
Hällkista

*Egenskapstyp:* Belägenhet

*Egenskapsvärde:* Friliggande  
I hög  
I röse  
I stensättning  
Övrig

*Rekommendation:* Fornlämning.

*Kommentar till rekommendation:* Uppfyller alltid rekvisiten och har alltid tillkommit innan 1850.

### **Stenkistgrav**

*Definition:* Förhistorisk gravanläggning av oftast kantställda stenar/hällar som bildar ett rektangulärt rum av mansstorlek eller mindre.

*Kommentar:* Täckhällar kan förekomma. Gravtypen saknar omgivande anläggning och är helt eller delvis nedgrävd i marken. Avser inte hällkistor, kistor i rösen eller hällgravar/stengravar. Jfr Begravningsplats enstaka, Runristning (i gravkontext), Stenkammargrav.

*Rekommendation:* Fornlämning.

*Kommentar till rekommendation:* Uppfyller alltid rekvisiten och har alltid tillkommit innan 1850.

### **Stenkrets**

*Definition:* Förhistorisk gravanläggning som utgörs av en krets av med jämna mellanrum resta/lagda häll- eller klumpformade stenar.

*Kommentar:* Egenskapsvärdet skeppssättning används för stenkretsar med likformigt svängda sidor som möts i markerat spetsiga vinklar. Domarring används för en del runda och ovala stenkretsar. De resta/lagda stenarna är alltid dominerande men en låg stensättningsliknande fyllning kan finnas inom kretsen och ibland kan en sammanbindande rad med mindre stenar vara synlig mellan de större stenarna. I undantagsfall kan de större stenarna vara lagda på tre underliggande mindre stenar. Ibland finns även en centralt placerad sten.

*Egenskapstyp:* Form

*Egenskapsvärde:*

- Domarring
- Kvadratisk
- Oregelbunden
- Oval
- Rektangulär
- Rund
- Skeppssättning
- Triangulär
- Övrig

*Egenskapstyp:* Konstruktion (flervärd)

*Egenskapsvärde:*

- Klumpstenar
- Resta stenar
- Uppallade stenar
- Övrig

*Rekommendation:* Fornlämning.

*Kommentar till rekommendation:* Uppfyller alltid rekvisiten och har alltid tillkommit innan 1850.

### **Stenring**

*Definition:* Rund eller oval ring av mer eller mindre tätt lagda stenar.

*Kommentar:* Förekommer ofta parvis och i anslutning till äldre samiska vistemiljöer.

Funktionen är inte helt klarlagd men en förklaring är att de använts inom offerriter.

De förekommer inte bara i fjällen utan även på berg i övre Norrland ända ner mot kusten.

Lämningarna kan likna härdar utan inre stenpackning. Skiljs från stenkrets bl.a. genom sin geografiska utbredning.

*Rekommendation:* Fornlämning.

*Kommentar till rekommendation:* Uppfyller alltid rekvisiten och har alltid tillkommit innan 1850.

### Stenröjd yta

*Definition:* Markyta som omformats genom att stenar avlägsnats och ytan tilljämns.

*Kommentar:* Avser ytor som stenröjts under förhistorisk tid för, i första hand, andra ändamål än åker. Förekommer särskilt i anslutning till stensträngsområden och förhistoriska boplatser med skärvstenshögar. Avser inte röjda ytor som går att avgränsa till en åkerparcell eller som ingår i ett röjningsröseområde (Fossil åker).

*Rekommendation:* Fornlämning.

### Stensättning

*Definition:* Förhistorisk gravanläggning med flack eller svagt välvd profil.

*Kommentar:* En stensättning är antingen uppbyggd av stenar utan större inblandning av jord och sand (stenfylld), till större delen uppbyggd av jord och sand (övertorvad) eller består den synliga delen endast av en kantkedja el. dyl.(ofylld). På övertorvade stensättningar kan enstaka till talrika stenar synas i ytan. Skillnaden mellan en triangulär stensättning och en treudd är att treuddens sidor är konkava eller vinklade medan den triangulära stensättningen har raka sidor.

*Egenskapstyp:* Konstruktion

*Egenskapsvärde:*

- Ofylld
- Stenfylld
- Övertorvad
- Övrig

*Egenskapstyp:* Form

*Egenskapsvärde:*

- Kvadratisk
- Oregelbunden
- Oval
- Rektangulär
- Rund
- Skeppsformig
- Treudd
- Triangulär
- Övrig

*Egenskapstyp:* Fyllning



*Egenskapsvärde:* Rödockrafärgad sand

*Rekommendation:* Fornlämning.

*Kommentar till rekommendation:* Uppfyller alltid rekvisiten och har alltid tillkommit innan 1850.

### **Stenugn**

*Definition:* Lämning efter kallmurad ugn, anlagd utomhus, avsedd för matlagning, brödbakning eller dylikt.

*Kommentar:* Förekommer ofta vid kusten, men även bl.a. på fäbodrar. (Avser inte ugn som byggts inne i en byggnad.) Stenugnar i kustmiljö kallas ofta "ryssugnar".

*Rekommendation:* Övrig kulturhistorisk lämning.

*Kommentar till rekommendation:* S.k. ryssugnar bedöms generellt som fornlämning.

### **Stridsvärn**

*Definition:* En mindre befästning som skall skydda soldaterna vid eldgivning.

*Kommentar:* Avser t.ex. pjäsvärn, skyttevärn, skyttegrav och bunker. Jfr Skåre/jaktvärn.

*Rekommendation:* Övrig kulturhistorisk lämning.

*Kommentar till rekommendation:* Lämningstypen avser lämningar från medeltid t.o.m. 1900-talet. Lämningar av betong och järn är tillkomna efter 1850 och bedöms alltid som Övrig kulturhistorisk lämning.

### **Tegelindustri**

*Definition:* Lämning efter anläggning som använts för eller i samband med tegelbränning.

*Kommentar:* Avser t.ex. ruinkullar och avfallslager efter fältugnar eller grunder efter ugnshus, tegelslagerier, torklador, linbanor m.m.

*Rekommendation:* Fornlämning.

### **Terrassering**

*Definition:* Anlagd avsats i sluttande eller ojämn terräng.

*Kommentar:* Avser anläggning med, i jämförelse med husgrundsterrass, mindre distinkt form

och sannolikt varierande funktion, ofta i anslutning till skärvstenshögar, men kan även ansluta till stenröjda ytor. Jfr Husgrund, förhistorisk/medeltida och Fossil åker.

*Rekommendation:* Fornlämning.

### **Textilindustri**

*Definition:* Lämning efter anläggning för textilframställning eller –bearbetning.

*Kommentar:* Avser lämningar efter verksamhet av såväl större omfattning som för husbehov. Avser bl.a. olika husgrunder och gropar.

*Egenskapstyp:* Verksamhet

*Egenskapsvärde:* Linberedning  
Vadmalstamp  
Övrig

*Rekommendation:* Övrig kulturhistorisk lämning.

### **Tomtning**

*Definition:* Lämning efter byggnad i form av vallar eller murar kring golvyta i marknivå eller med försänkt golvyta.

*Kommentar:* Avser lämningar efter strandnära byggnader av enklare karaktär i maritim miljö. Golvytan är stenröjd, flack eller skålformig och kan innehålla kulturlager och härd. Den kan också vara rumsindelad. Jordfasta block eller bergsavsatser kan ställvis utgöra tomtningens begränsning.

*Rekommendation:* Fornlämning.

*Kommentar till rekommendation:* Uppfyller alltid rekvisiten och har alltid tillkommit innan 1850.

### **Träindustri**

*Definition:* Lämning efter anläggning för förädling av trävaror.

*Kommentar:* Avser rester efter både mindre sågar och större sågverk med lämningar efter byggnader, vattenrännor, stenkistor, hjulgravar m.m. Avser även spånhyvlar.

*Egenskapstyp:* Verksamhet

*Egenskapsvärde:*

- Hyvel
- Såg/Sågverk
- Övrig

*Rekommendation:* Övrig kulturhistorisk lämning.

### **Uppfordringsanläggning**

*Definition:* Lämning efter anläggning för uppforsling av malm, bergart, vatten, gråberg och personal.

*Kommentar:* Exempelvis hand- och hästvindar, där vandringen utgör en del av anläggningen, linspel och vattenkonster (anordning för länspumpning av gruva), där stånggångar utgör karaktäristiska delar samt grunder och fundament efter gruvlar och maskinhus. Lämningar efter stånggångar, vilka utgår från en hjulgrav, kan bestå av stenfundament i långa linjer och fundament efter vändbrott.

*Egenskapstyp:* Typ

*Egenskapsvärde:*

- Hjulgrav
- Stånggång
- Vandring
- Övrig

*Rekommendation gällande samtliga egenskapsvärden:* Övrig kulturhistorisk lämning.

*Kommentar till rekommendation:* Bör bedömas som fornlämning om samband finns med gruvhål/gruvområde som tillkommit innan 1850.

### **Utgår**

Används för tidigare registrerad lämning som vid förnyad bedömning inte anses ska ingå i FMIS.

### Vad

*Definition:* Passage genom vattendrag.

*Kommentar:* Vadställen markeras ibland på land med t.ex. ett stenröse eller rest sten. För att förenkla överfarten är botten ibland stenröjd. Alternativt har man lagt dit stenar att gå på.

*Rekommendation:* Övrig kulturhistorisk lämning.

*Kommentar kring antikvarisk bedömning:* För att bedömas som fornlämning bör någon form av lämning finnas på eller invid platsen och/eller samband med vägsträckning som tillkommit före 1850.

### Vallanläggning

*Definition:* Förhistorisk sten- och/eller jordvall och/eller palissad, i vissa fall kombinerad med vallgrav, som helt eller delvis avgränsar ett område.

*Kommentar:* Vallanläggningen har inte haft försvarsfunktion, utan har mer karaktären av att utmärka ett område. Palissader har i regel inga synliga spår ovan mark utan påträffas vid markarbeten, t.ex. arkeologiska undersökningar, i form av stolphål och/eller rännor. För denna typ av anläggningar används ibland begrepp som t.ex. sarupanläggning, kultisk anläggning och borgliknande hägnad. Jfr Fornborg.

*Rekommendation:* Fornlämning.

*Kommentar till rekommendation:* Uppfyller alltid rekvisiten och har alltid tillkommit innan 1850.

### Varv/slip

*Definition:* Lämning efter anläggning där båtar och fartyg byggts eller reparerats.

*Kommentar:* En slip är en bädd där mindre fartyg och båtar kan dras upp och torrättas för reparation eller förvaring. En slip kan ingå i ett varv eller ligga för sig. Jfr Hamnanläggning och Hamnområde.

*Rekommendation:* Övrig kulturhistorisk lämning.

*Kommentar till rekommendation:* Varv som uppfyller rekvisiten och som tillkommit innan 1850 bör bedömas som fornlämning medan slipar aldrig bedöms som fornlämning.

### Vårdkase

*Definition:* Uppstaplad hög av timmer, ved eller ris som kunde antändas för att t.ex. varna för annalkande fiender.

*Kommentar:* Tydliga spår efter vårdkasar är sällsynta. De kan utgöras av bevarade vårdkasar, rester av en vårdkasebotten eller eldskadade hållar. Ibland har vårdkasen placerats på en stensamling. Som regel har vårdkasar placerats på, eller i anslutning till, bergskrön. Ibland kan även en grund efter bålvalets stuga eller koja påträffas. Denna skall registreras under Husgrund, historisk tid (Militär).

*Rekommendation:* Fornlämning.

### Vägmärke

*Definition:* Stenar, skyltar eller stolpar uppsatta vid allmän väg som avståndsmarkeringar eller med skriftliga uppgifter om bl.a. avstånd till en viss plats t.ex. om avståndet till närmaste gästgiveri, stad etc.

*Kommentar:* Milstolpar markerade hel-, halv eller kvartsmil och har ofta aktuell regents krönte namnchiffer. Ibland finns även aktuell landshövdingens initialer. Vaghållningsstenarna markerade gräns mellan vägsträckor med olika vaghållare. De är vanligen av sten, men även trätavlor kan förekomma. En inskrift kan innehålla vaghållningsstenens ordningsnummer utmed vägen, by- eller gårdsnamn, gårdens mantal, vägsträckans längd i alnar eller meter, gårdsägarens initialer, årtal och/eller riktningspil. Milstolpar och vägmärken är vanligen uppställda i ett postament av sten. Om endast postamentet återfinns används egenskapsvärdet postament.

*Egenskapstyp: Typ*

*Egenskapsvärde:* Milstolpe  
Vaghållningssten  
Övrig

*Egenskapstyp: Material*

*Egenskapsvärde:* Järn  
Sten  
Trä  
Postament

*Rekommendation gällande samtliga egenskapsvärden:* Fornlämning.

*Kommentar till rekommendation:* Milstolpe och postament till milstolpe där milstolpen saknas bedöms som fornlämning. Vaghållningssten bedöms som fornlämning om den har någon form av målad eller ristad inskription av vilken funktionen framgår samt om den står kvar på ursprunglig plats. Även andra vägmärken av ålderdomlig typ och stående på ursprunglig plats bör bedömas som fornlämning.

### **Övrigt**

Används endast för företeelser som inte går att placera in under någon av övriga lämningstyper.

### **Sammansatta lämningstyper**

De sammansatta lämningstyperna används för områden med flera lämningar av en eller flera lämningstyper som inte bara har ett rumsligt samband utan som också bedöms ha ett samband kronologiskt och funktionellt.

### **Blästplats**

*Definition:* Lokal med minst två lämningar efter järnframställning.

*Kommentar:* För att termen blästplats ska få användas måste blästbrukslämning ingå i området. Avståndet mellan lämningarna bör inte överstiga 20 meter (i undantagsfall mera om ett funktionellt och kronologiskt samband finns mellan lämningarna).

*Ingående lämningstyper:* Bergshistorisk lämning övrig, Blästbrukslämning, Husgrund, förhistorisk/medeltida, Kolningsanläggning, Smideslämning, Övrig

*Rekommendation:* Fornlämning.

*Kommentar till rekommendation:* Uppfyller alltid rekvisiten och har alltid tillkommit innan 1850.

### **Boplats**

*Definition:* Plats där man under förhistorisk tid vistats och där föremål, råämnen för bearbetning, byggnadslämningar, byggmaterial och/eller avfall lämnats kvar på marken.

*Kommentar:* Ibland bildas tjocka lager, med inblandning av sot och kol. För dessa lämningar används även egenskapsvärdet kulturlager. Jfr Fyndplats. De ingående lämningarna ska ha bedömts höra samman kronologiskt och funktionellt. Avståndet mellan lämningarna ska inte överstiga 20 meter.

*Egenskapstyp:* Fyndmaterial (flervärd)

*Egenskapsvärden:*

- Ben/horn
- Bränd lera/lerklining
- Flinta
- Glas
- Grönsten
- Hälleflinta
- Keramik
- Kulturlager
- Kvarts
- Kvartsit
- Metall
- Skiffer
- Skärersten
- Trä
- Övrig bergart/mineral
- Övrigt

*Ingående lämningstyper:* Blästbrukslämning, Boplatsgrop, Boplatslämning övrig, Boplatsvall, Brunn/kalkkälla, Brytningsyta, Husgrund förhistorisk/medeltida, Hägnad, Härd, Kokgrop, Smideslämning, Stenröjd yta, Stalotomt, Skärstenshög, Terrassering, Tomtning.

*Rekommendation:* Fornlämning.

*Kommentar till rekommendation:* Uppfyller alltid rekvisiten och har alltid tillkommit innan 1850.

**OBS! Lämningstypen Boplats kan, till skillnad från alla andra lämningstyper, både ha ingående lämningstyper och egenskapsvärden.**

### **Fiskeläge**

*Definition:* Plats som utgjort bas för fiske, med lämningar efter anläggningar för båtar, fiskberedning m.m., ofta även husgrunder efter bostadshus och förråd.

*Kommentar:* För att termen Fiskeläge ska få användas måste Husgrund, historisk tid, Tomtning eller Gistgård ingå i området. Antalet lämningar måste vara minst två och avståndet mellan lämningarna ska inte överstiga 20 meter.

*Ingående lämningstyper:* Båtlämning, Förtöjningsanordning, Gistgård, Hamnanläggning, Husgrund förhistorisk/medeltida, Husgrund historisk tid, Hägnad, Labyrint, Ristning, medeltid/historisk tid, Stenugn, Tomtning.

*Rekommendation:* Fornlämning.

*Kommentar kring antikvarisk bedömning:* Jfr även med rekommenderad bedömning av ingående lämningstyper.

### **Fångstgropssystem**

*Definition:* Lokal med minst fem fångstgropar där det av terrängförhållanden framgår att groparna bildar en funktionell enhet.

*Kommentar:* I ett fångstgropssystem kan det inbördes avståndet mellan groparna överstiga

50 meter om det av topografin och sammanhanget framgår att groparna hör ihop.

*Ingående lämningstyp:* Fångstgrop

*Rekommendation:* Fornlämning.

### **Färdvägssystem**

*Definition:* Lokal bestående av minst två färdvägar med ett inbördes avstånd av högst 20 meter eller en färdväg med minst en förgrening.

*Ingående lämningstyp:* Färdväg

*Rekommendation:* Hålvägssystem bedöms generellt som fornlämning. I övrigt, se rekommendation för ingående lämningstyper.

### **Gravfält**

*Definition:* Lokal med minst fem förhistoriska gravanläggningar med ett inbördes avstånd av högst 20 meter.

*Ingående lämningstyper:* Flatmarksgrav, Grav markerad av sten/block, Grav - uppgift om typ saknas, Grav övrig, Gravhägnad, Gravklot, Hög, Järnåldersdös, Röse, Stenkistgrav, Stenkammargrav, Stenkrets, Stensättning.

*Rekommendation:* Fornlämning.

*Kommentar till rekommendation:* Uppfyller alltid rekvisiten och har alltid tillkommit innan 1850.

**Grav- och boplatsoområde**

*Definition:* Lokal med minst fem lämningar med ett inbördes avstånd av högst 20 meter vilka utgörs av förhistoriska gravar och lämningar av boplatsskara.

*Kommentar:* Boplatslämningarna ska utgöra ett markant inslag för att termen Grav- och boplatsoområde ska användas. Boplatslämningarna och gravarna ska också ha ett kronologiskt samband.

*Ingående lämningstyper:* Boplat, Boplatsgrop, Boplatslämning övrig, Boplatsvall, Flatmarksgrav, Grav markerad av sten/block, Grav -uppgift om typ saknas, Grav övrig, Gravhägnad, Gravklot, Husgrund förhistorisk/medeltida, Hägnad, Härd, Hög, Järnåldersdös, Kokgrop, Röse, Skärvstenshö, Stalotomt, Stenkammargrav, Stenkistgrav, Stenkrets, Stenröjd yta, Stensättning, Terrassering.

*Rekommendation:* Fornlämning.

*Kommentar till rekommendation:* Uppfyller alltid rekvisiten och har alltid tillkommit innan 1850.

**Gruvområde**

*Definition:* Lokal med minst två lämningar med anknytning till verksamhet kring gruva.

*Kommentar:* Gruvhål måste ingå bland lämningarna för att termen Gruvområde ska få användas. Avståndet mellan lämningarna bör inte överstiga 20 meter.

*Ingående lämningstyper:* Bergshistorisk lämning övrig, Dammvall, Dike/ränna, Gruvhål, Husgrund, förhistorisk/medeltida, Husgrund, historisk, Uppfordringsanläggning.

*Rekommendation:* Fornlämning.

*Kommentar kring antikvarisk bedömning:* Jfr med den rekommenderade bedömningen för den ingående lämningstypen Gruvhål. För att bedömas som varaktigt övergiven får det inte ha beviljats en bearbetningskoncession för gruvan (kontrolleras hos Bergsstaten).

**Hammarområde**

*Definition:* Lokal med minst två lämningar med anknytning till verksamhet kring hammare.

*Kommentar:* För att termen Hammarområde ska få användas måste lämningar efter en hammare ingå i området. Avståndet mellan lämningarna bör inte överstiga 20 meter.

*Ingående lämningstyper:* Bergshistorisk lämning övrig, Dammvall, Dike/Ränna, Hammare/smedja, Husgrund, förhistorisk/medeltida, Husgrund, historisk.

*Rekommendation:* Fornlämning.

**Hamnområde**

*Definition:* Skyddat område med olika konstruktioner där fartyg och båtar har ankrat och förtöjt för t.ex. lastning och lossning och för att invänta lämplig väderlek.

*Kommentar:* Hamnanläggning måste ingå i området för att termen Hamnområde ska få användas. Antalet lämningar måste vara minst två och avståndet mellan lämningarna bör inte överstiga 20 meter.

*Ingående lämningstyper:* Ballastplats, Förtöjningsanordning, Hamnanläggning, Husgrund, förhistorisk/medeltida, Husgrund, historisk tid

*Rekommendation:* Övrig kulturhistorisk lämning.

*Kommentar till rekommendation:* Hamnområde som på grund av strandförskjutning är beläget ovanför nuvarande strandlinje bör bedömas som fornlämning, men även hamnområden med kulturlager eller konstruktioner under vatten kan bedömas som fornlämning.

### **Hyttområde**

*Definition:* Lokal med minst två lämningar med anknytning till verksamhet kring ugn för framställning av metall ur bergmalm.

*Kommentar:* För att termen Hyttområde ska få användas måste lämningar efter en hytta ingå i området. Avståndet mellan lämningarna bör inte överstiga 20 meter.

*Ingående lämningstyper:* Bergshistorisk lämning övrig, Dammvall, Dike/Ränna, Husgrund, förhistorisk/medeltida, Husgrund, historisk, Hyttlämning.

*Rekommendation:* Fornlämning.

### **Hytt- och hammarområde**

*Definition:* Lokal med minst två lämningar med anknytning till verksamhet kring hammare och ugn för framställning av metall ur bergmalm.

*Kommentar:* För att termen Hytt- och hammarområde ska få användas måste lämningar efter en hytta och en hammare ingå. Avståndet mellan lämningarna bör inte överstiga 20 meter. *Ingående lämningstyper:* Bergshistorisk lämning övrig, Dammvall, Dike/Ränna, Hammare/smedja, Husgrund, förhistorisk/medeltida, Husgrund, historisk, Hyttlämning.

*Rekommendation:* Fornlämning.

### **Hägnadssystem**

*Definition:* Lokal med minst två hägnader med ett inbördes avstånd av mindre än 20 meter eller en hägnad med minst en förgrening.

*Kommentar:* Termen används för områden där hägnader är den dominerande lämningstypen men inom dessa system förekommer ibland även t.ex. lämningar efter fossil åker.

*Ingående lämningstyper:* Hägnad, Fossil åker, Röjningsröse

*Rekommendation:* Stensträngssystem bedöms generellt som fornlämning. I övrigt, se rekommendation för ingående lämningstyper.

### **Hällmålning**

*Definition:* Yta, på fast berg eller block, med en eller flera målade figurer eller färgfält.

*Kommentar:* Avser förhistoriska hällmålningar. OBS! Den sammansatta lämningstypen Hällmålning ska alltid användas, oavsett antal målningar, dvs, även för FMI-enheter bestående av ett enstaka färgfält eller en enstaka djurfigur.

*Ingående lämningstyp:* Hällbild

*Rekommendation:* Fornlämning.



*Kommentar till rekommendation:* Uppfyller alltid rekvisiten och har alltid tillkommit innan 1850.

### **Hällristning**

*Definition:* Yta, på fast berg eller block, med en eller flera ristade, huggna, knackade eller slipade figurer eller obestämbara figurer och linjer.

*Kommentar:* Avser förhistoriska hällristningar. Jfr Bildristning, Ristning, medeltid/historisk tid, Runristning. OBS! Den sammansatta lämningstypen Hällristning ska alltid användas, oavsett antal ristningar, dvs. även för FMI-enheter bestående av en enstaka skålgrop eller en cirkelfigur.

*Ingående lämningstyp:* Hällbild

*Rekommendation:* Fornlämning.

*Kommentar till rekommendation:* Uppfyller alltid rekvisiten och har alltid tillkommit innan 1850.

### **Metallindustri/järnbruk**

*Definition:* Lokal med lämningar efter industriell anläggning för metallframställning och/eller metallförädling.

*Kommentar:* Avser lokaler där metallförädlingen varit det primära men där denna verksamhet kan ha dragit till sig annan verksamhet. Spår efter andra verksamheter kan t.ex. omfatta lämningar efter såg och kvarnlämningar. Ibland finns lämningar efter gemensamhetsbyggnader såsom skola och handelsbod. Avståndet mellan lämningarna bör inte överstiga 20 meter. Avser inte lämningar efter enbart verksamhet kring hammare (jfr Hammare/smedja, Hammarområde) eller kring ugn för framställning av metall (jfr Hyttlämning, Hyttområde). Jfr även Hytt- och Hammarområde.

*Ingående lämningstyper:* Bergshistorisk lämning övrig, Dammvall, Dike/Ränna, Hammare/smedja, Husgrund, förhistorisk/medeltida, Husgrund, historisk tid, Hyttlämning, Industri övrig, Kvarn, Park-/trädgårdsanläggning, Slott/herrgård.

*Rekommendation:* Fornlämning

### **Område med flottningsanläggningar**

*Definition:* Område med lämningar och spår efter timmerflottning.

*Kommentar:* För att termen Område med flottningsanläggningar ska få användas måste Flottningsanläggning ingå i området. Antalet lämningar måste vara minst två och avståndet mellan lämningarna ska inte överstiga 20 meter.

*Ingående lämningstyper:* Flottningsanläggning, Dammvall, Hamnanläggning, Husgrund, historisk tid

*Rekommendation:* Övrig kulturhistorisk lämning.

### **Område med fossil åkermark**

*Definition:* Lokal med olika typer av åkerbrukets lämningar.

*Kommentar:* Termen används för områden där lämningar av fossil åker är den dominerande lämningstypen men inom dessa områden kan även t.ex. lämningar efter

hågnadssystem förekomma. Antalet lämningar måste vara minst två och avståndet mellan lämningarna ska inte överstiga 20 meter.

*Ingående lämningstyper:* Hågnad, Fossil åker, Röjningsröse

*Rekommendation:* Fornlämning.

#### **Område med militära anläggningar**

*Definition:* Område med minst två lämningar efter militär verksamhet.

*Kommentar:* Avståndet mellan lämningarna ska inte överstiga 20 meter.

*Ingående lämningstyper:* Militär anläggning övrig, Militär mötesplats, Husgrund, historisk tid, Stridsvärn.

*Rekommendation:* Övrig kulturhistorisk lämning.

#### **Område med skogsbrukslämningar**

*Definition:* Område med olika lämningar efter skogsbruk.

*Kommentar:* Antalet lämningar måste vara minst två och avståndet mellan lämningarna bör inte överstiga 20 meter.

*Ingående lämningstyper:* Husgrund, historisk tid, Kemisk industri, Kolningsanläggning, Naturföremål/-bildning med tradition

*Rekommendation:* Övrig kulturhistorisk lämning.

#### **Smidesområde**

*Definition:* Område med minst två lämningar efter smidesverksamhet.

*Kommentar:* Jfr Hammarområde. Avståndet mellan lämningarna ska inte överstiga 20 meter.

*Ingående lämningstyper:* Smideslämning, Kolningsanläggning

*Rekommendation:* Övrig kulturhistorisk lämning.

#### **Småindustriområde**

*Definition:* Område med olika lämningar efter småskalig industriell verksamhet.

*Kommentar:* Avser lämningar efter verksamheter av lågteknologisk karaktär.

Lokaliseringen har ofta styrts av tillgång till vattenkraft. Ett exempel är ett område med lämningar efter kvarn, såg och vadmalsstamp samt dammvallar och husgrunder. Ett annat exempel är ett område med kalkugnsrester, husgrunder och avfallshögar samt kalkbrott. Antalet lämningar måste vara minst två och avståndet mellan lämningarna ska inte överstiga 20 meter.

*Ingående lämningstyper:* Brott/täkt, Dike/ränna, Kalkugn, Kolningsanläggning, Kraftindustri, Kvarn, Träindustri, Dammvall, Industri övrig, Textilindustri, Husgrund, historisk tid

*Rekommendation:* Övrig kulturhistorisk lämning.

#### **Viste**

*Definition:* Lokal med minst två lämningar vilka är ett resultat av bosättning. Avser lämningar i norra Sverige från främst medeltid och historisk tid.

*Kommentar:* Någon av följande lämningstyper måste ingå för att termen Viste ska få användas: Kåta, Husgrund, historisk tid eller Härd (om den kan antas vara medeltida eller yngre). Avståndet mellan lämningarna ska inte överstiga 20 meter (i undantagsfall längre

avstånd om ett funktionellt och kronologiskt samband finns mellan lämningarna).

*Ingående lämningstyper:* Kåta, Härd, Förvaringsanläggning, Renvall, Brunn/kalkälla, Bengömma, Hornsamling, Husgrund, historisk tid, Boplatsgrop, Naturföremål/-bildning med tradition, Stenring, Rengärda, Övrigt.

*Rekommendation:* Fornlämning.

*Kommentar till rekommendation:* Vistet måste vara helt övergivet till alla delar för att bedömas som fornlämning.

I det analoga Fornminnesregistret fanns ett antal stående och fortfarande använda byggnader registrerade. Under arbetet med lämningstyper, definitioner osv, har följande inte bearbetats.

### **Byggnad annan**

*Definition:* Avser byggnad av stort kulturhistoriskt värde.

*Kommentar:* Kan även avse tidigare registrerade byggnader.

### **Byggnadsminne**

*Definition:* Lagskyddad märklig byggnad i privat ägo.

*Kommentar:* Enligt beslut sker fr.o.m. säsongen 1996 ingen nyregistrering av byggnadsminnen i FMIS.

### **Hembygdsgård**

*Definition:* Område eller tomt med äldre gård/gårdar eller stuga/stugor, oftast med samlingar av möbler, redskap och andra föremål.

### **Statligt byggnadsminne**

*Definition:* Lagskyddad märklig byggnad i statlig ägo.

*Kommentar:* Tidigare benämnd byggnadsminnesmärke. Enligt beslut sker fr.o.m. säsongen 1996 ingen nyregistrering av statliga byggnadsminnen i FMIS.

I samband med konverteringen från den äldre databasen till FMIS databas lades två lämningstyper till. Dessa lämningstyper har och skall enbart användas för det, vid FMIS införande, befintliga digitala materialet.

**Obestämbbar** användes för de poster som inte gick att konvertera automatiskt utan som måste kontrolleras och föras till rätt lämningstyp manuellt. Exempel är t.ex. Kåtatomt. Det kan finnas stalotomter som sakordats som Kåtatomt.

**Sammanförd** användes för sådana poster som hade flera olika sakord men som inte skulle konverteras till någon sammansatt lämningstyp, t.ex. kan man ha registrerat 1 härd, 1 strandskoning och 1 torplämning som ett område och inte gett de olika lämningarna egna undernummer (egna identiteter) så som man skulle ha gjort.