

# Hammar och Södergård

## Figurbilaga

UV Syd Daff 2005:03 / Regionmuseet Kristianstad Rapport 2005:40

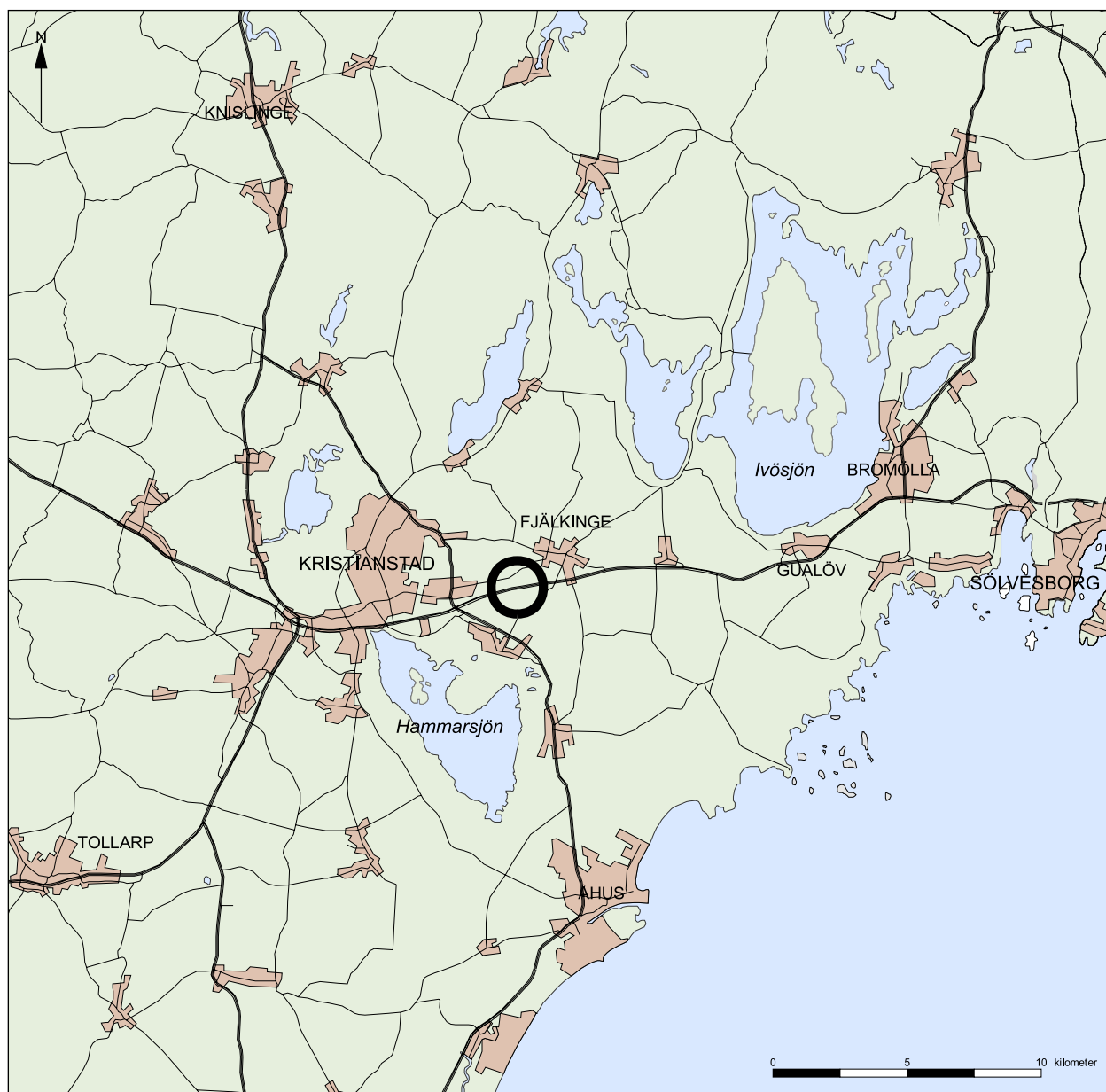


Fig. 1. Utsnitt ur GSD-Röda kartan, Skåne län, med platsen för undersökningen markerad.

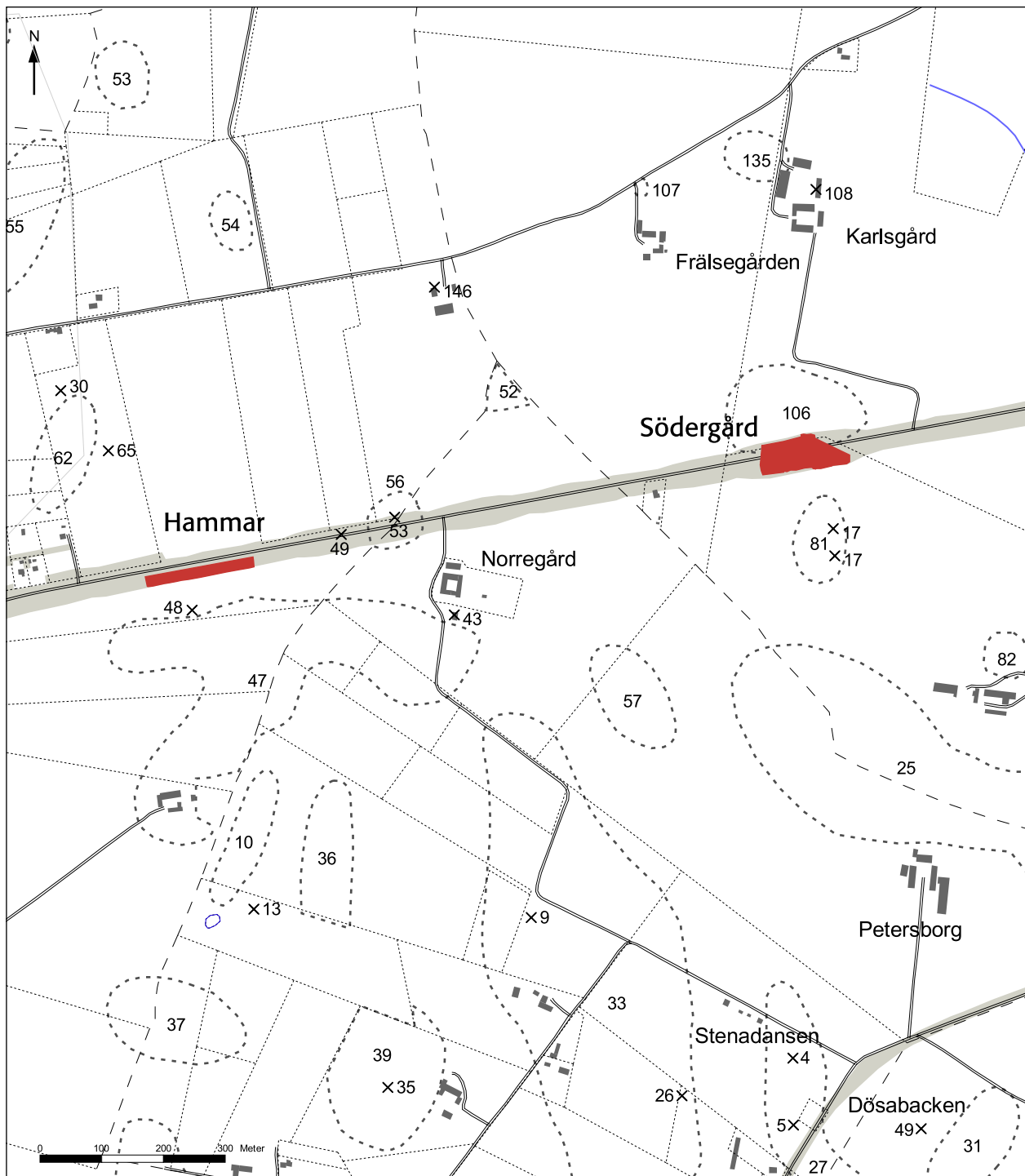


Fig. 2. Utdrag ur GSD Ekonomiska Kartan, blad 3E 2a, med vägsträckningen och arbetsområdena utsatta.

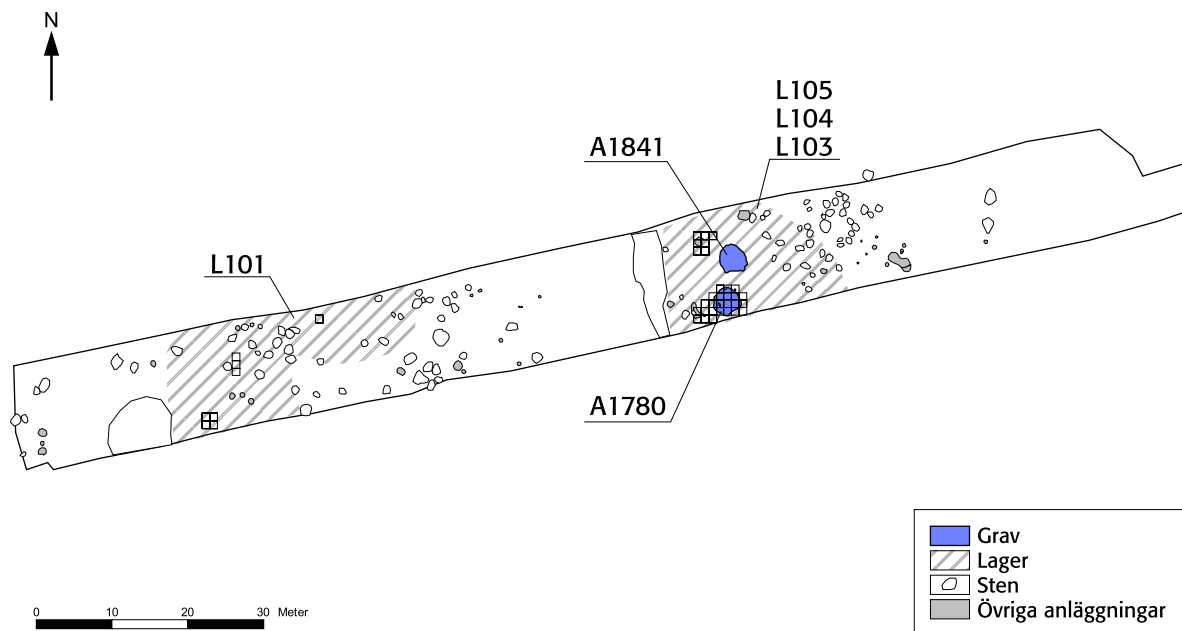


Fig. 3. Hammar: schaktplan med lagerutbredning, grävda rutor och anläggningar med relevanta anläggningsnummer utsatta.

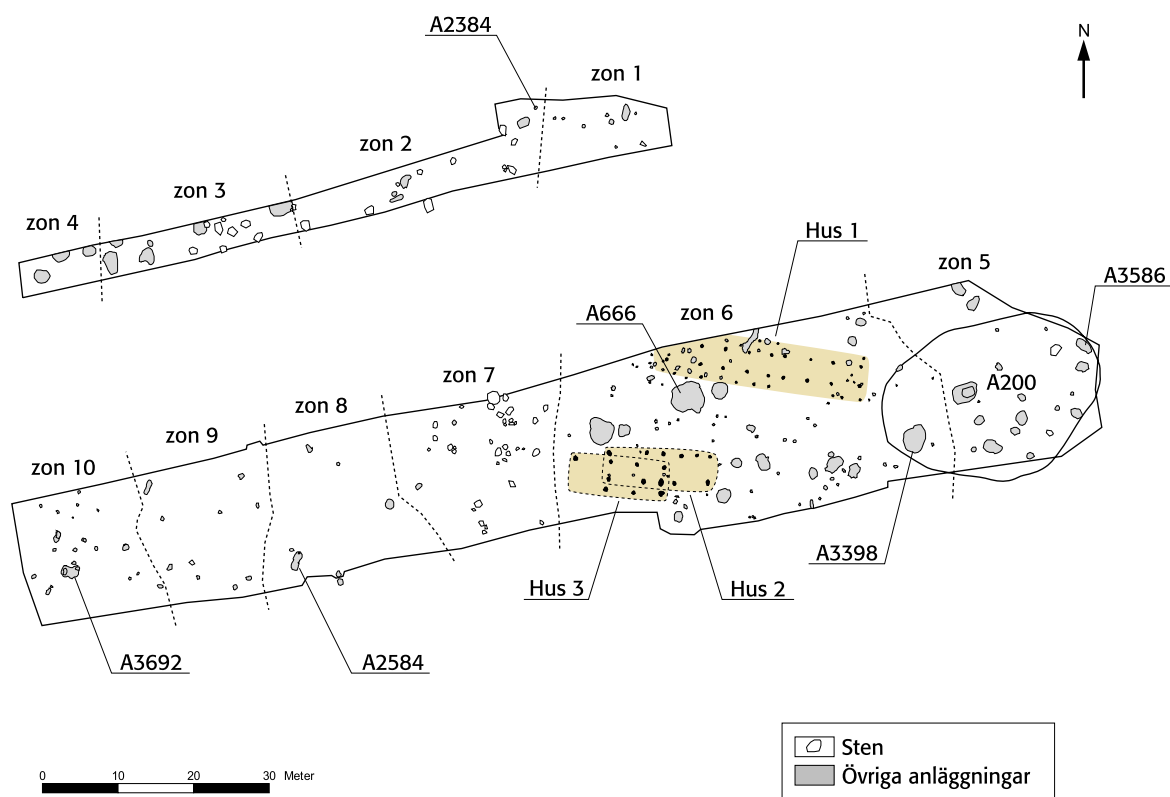


Fig. 4. Södergård: schaktplan med anläggningar och strukturer samt zonindelning.

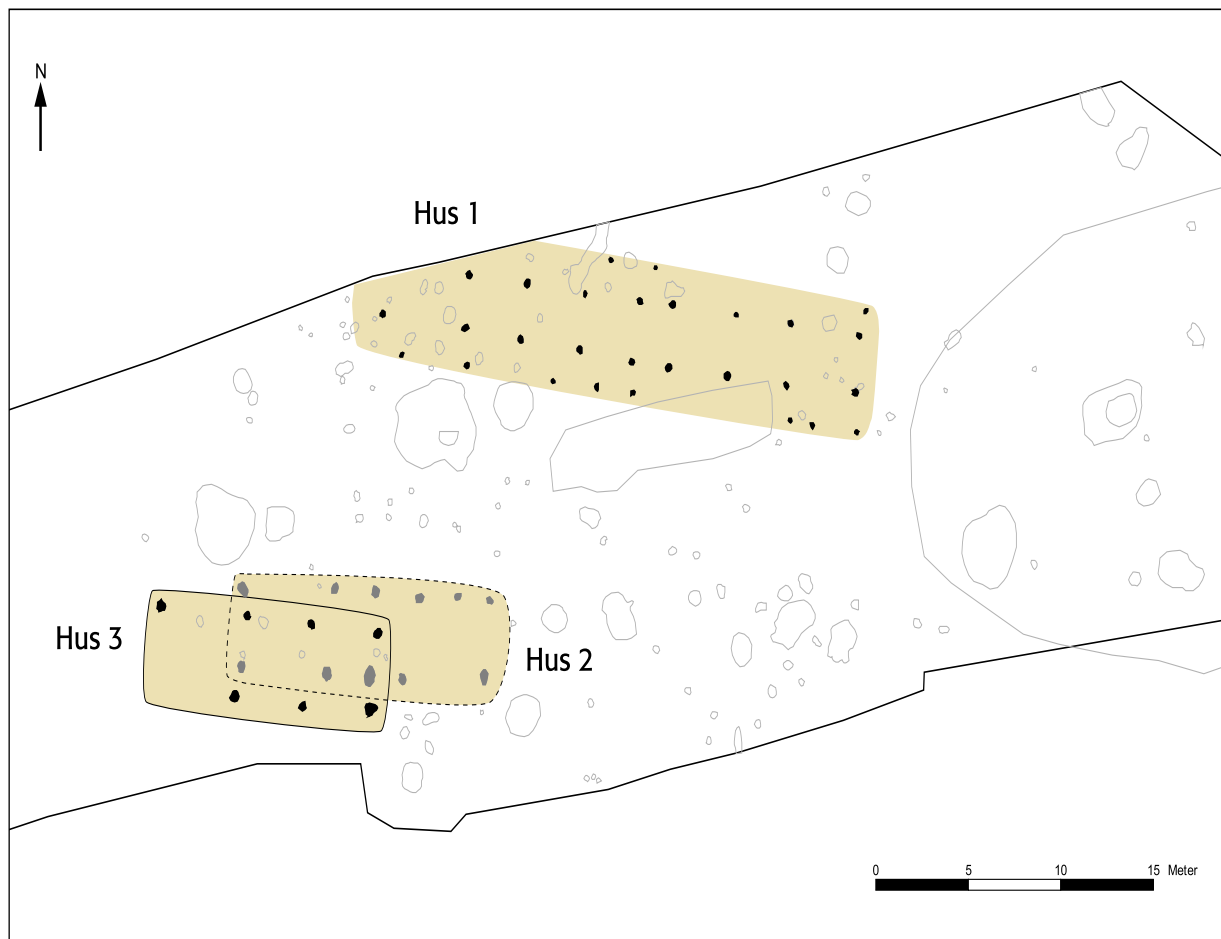


Fig. 5. Södergård: plan med hus 1, 2 och 3 markerade.



Fig. 6. Lansspets från Södergård.